

## **ОПИСАНИЕ МЕСТОПОЛОЖЕНИЯ ГРАНИЦ**

Публичный сервитут для использования земель и земельных участков в целях эксплуатации  
магистрального нефтепровода федерального значения

**"Обводной магистральный нефтепровод вокруг Чеченской республики, км 0-312, dy700"**

---

(наименование объекта, местоположение границ которого описано (далее - объект))

**ОПИСАНИЕ МЕСТОПОЛОЖЕНИЯ ГРАНИЦ**

Публичный сервитут для использования земель и земельных участков в целях эксплуатации  
магистрального нефтепровода федерального значения

**"Обводной магистральный нефтепровод вокруг Чеченской республики, км 0-312, dy700"**

(наименование объекта, местоположение границ которого описано)

<b>№ п/п</b>	<b>Содержание</b>	<b>Номера листов</b>
<b>1</b>	<b>2</b>	<b>3</b>
1	Сведения об объекте	3
2	Сведения о местоположении границ объекта	4
3	Схема расположения границ публичного сервитута	52

## ОПИСАНИЕ МЕСТОПОЛОЖЕНИЯ ГРАНИЦ

Публичный сервитут для использования земель и земельных участков в целях эксплуатации  
магистрального нефтепровода федерального значения

**"Обводной магистральный нефтепровод вокруг Чеченской республики, км 0-312, dy700"**

(наименование объекта, местоположение границ которого описано)

### Сведения об объекте

№ п/п	Характеристики объекта	Описание характеристик
1	2	3
1	Местоположение объекта	<p>Республика Дагестан, Ногайский район: Муниципальное образование "сельсовет "Ортатюбинский", Муниципальное образование "сельсовет "Карагасский", Муниципальное образование сельского поселения "село Червленные Буруны", Муниципальное образование сельское поселение "сельсовет Коктюбинский", Муниципальное образование "село Кумли", Муниципальное образование сельское поселение "сельсовет Карасувский", Муниципальное образование "село Терекли-Мектеб", Муниципальное образование "сельсовет "Арсланбсковский". Муниципальный район "Тарумовский район": муниципальное образование "Село Новодмитриевка"; муниципальное образование "село Тарумовка"; муниципальное образование "Сельсовет Уллубиевский" Муниципальный район «Кизлярский Район»: муниципальное образование "сельсовет "Малоарешевский"; муниципальное образование "сельсовет "Яснополянский"; муниципальное образование "сельсовет "Цветковский"; муниципальное образование "сельсовет "Большебредихинский", муниципальное образование "сельсовет "Большезадоевский", муниципальное образование "сельсовет "Аверьяновский", муниципальное образование "сельсовет "Кардоновский" Муниципальный район "Бабаюртовский район": муниципальное образование "село Бабаюрт"; муниципальное образование "сельсовет "Геметюбинский" Муниципальный район "Хунзахский район"; Муниципальный район "Хасавюртовский район": муниципальное образование "село Куруш", муниципальное образование "село Садовое", муниципальное образование "село Новый Костек", муниципальное образование "сельсовет "Костекский", муниципальное образование "сельсовет "Темираульский", муниципальное образование "село Эндирей" Муниципальный район "Кизилюртовский район": муниципальное образование "село Миатли", муниципальное образование "сельсовет Зубутли-Миатли"</p>
2	Площадь объекта ± величина погрешности определения площади (P ± ΔP)	12259356±30637 кв.м
3	Иные характеристики объекта	<p>Публичный сервитут для использования земель и земельных участков в целях эксплуатации магистрального нефтепровода федерального значения "Обводной магистральный нефтепровод вокруг Чеченской республики, км 0-312, dy700" Владелец публичного сервитута: Акционерное общество "Черноморские магистральные нефтепроводы" (АО "Черномортранснефть"), ОГРН 1022302384136, ИНН 2315072242. Почтовый адрес: 353911, Россия, Краснодарский край, г. Новороссийск, шоссе Сухумское, дом 85, корпус 1. Адрес электронной почты: chtn@nvr.transneft.ru. Срок публичного сервитута 49 лет.</p>

**ОПИСАНИЕ МЕСТОПОЛОЖЕНИЯ ГРАНИЦ**

Публичный сервитут для использования земель и земельных участков в целях эксплуатации  
магистрального нефтепровода федерального значения

**"Обводной магистральный нефтепровод вокруг Чеченской республики, км 0-312, dy700"**

(наименование объекта, местоположение границ которого описано)

**Сведения о местоположении границ объекта****1. Система координат МСК-05****2. Сведения о характерных точках границ объекта**

Обозначение характерных точек границ	Координаты, м		Метод определения координат характерной точки	Средняя квадратическая погрешность положения характерной точки (M <sub>t</sub> ), м	Описание обозначения точки на местности (при наличии)
	X	Y			
1	2	3	4	5	6
1	354308.33	157466.40	Аналитический	2.50	—
2	354356.53	157486.07	Аналитический	2.50	—
3	354304.05	157977.65	Аналитический	2.50	—
4	354301.10	158013.41	Аналитический	2.50	—
5	354296.67	158067.23	Аналитический	2.50	—
6	354292.22	158121.27	Аналитический	2.50	—
7	354285.51	158174.67	Аналитический	2.50	—
8	354275.32	158228.04	Аналитический	2.50	—
9	354265.18	158281.08	Аналитический	2.50	—
10	354255.05	158334.12	Аналитический	2.50	—
11	354244.91	158387.16	Аналитический	2.50	—
12	354234.78	158440.20	Аналитический	2.50	—
13	354224.65	158493.24	Аналитический	2.50	—
14	354214.51	158546.28	Аналитический	2.50	—
15	354204.38	158599.32	Аналитический	2.50	—
16	354194.25	158652.36	Аналитический	2.50	—
17	354184.11	158705.40	Аналитический	2.50	—
18	354173.98	158758.44	Аналитический	2.50	—
19	354163.78	158811.78	Аналитический	2.50	—
20	354150.66	158864.45	Аналитический	2.50	—
21	354137.58	158916.85	Аналитический	2.50	—
22	354124.51	158969.25	Аналитический	2.50	—
23	354111.44	159021.64	Аналитический	2.50	—
24	354098.37	159074.04	Аналитический	2.50	—
25	354094.85	159088.16	Аналитический	2.50	—
26	354086.63	159128.24	Аналитический	2.50	—
27	354083.26	159277.90	Аналитический	2.50	—
28	354083.14	159286.00	Аналитический	2.50	—
29	354082.31	159340.00	Аналитический	2.50	—
30	354081.48	159393.99	Аналитический	2.50	—
31	354080.65	159448.05	Аналитический	2.50	—
32	354079.53	159502.03	Аналитический	2.50	—
33	354078.41	159556.02	Аналитический	2.50	—
34	354077.29	159610.01	Аналитический	2.50	—
35	354076.16	159664.17	Аналитический	2.50	—
36	354073.40	159715.86	Аналитический	2.50	—
37	354072.34	159762.90	Аналитический	2.50	—
38	354072.21	159765.00	Аналитический	2.50	—
39	354071.90	159767.08	Аналитический	2.50	—
40	354065.27	159801.44	Аналитический	2.50	—

**ОПИСАНИЕ МЕСТОПОЛОЖЕНИЯ ГРАНИЦ**

Публичный сервитут для использования земель и земельных участков в целях эксплуатации  
магистрального нефтепровода федерального значения

**"Обводной магистральный нефтепровод вокруг Чеченской республики, км 0-312, dy700"**

(наименование объекта, местоположение границ которого описано)

**Сведения о местоположении границ объекта**

1	2	3	4	5	6
41	354060.78	159826.65	Аналитический	2.50	—
42	354051.31	159879.81	Аналитический	2.50	—
43	354041.84	159932.96	Аналитический	2.50	—
44	354032.46	159986.13	Аналитический	2.50	—
45	354023.07	160039.31	Аналитический	2.50	—
46	354013.68	160092.49	Аналитический	2.50	—
47	354004.29	160145.67	Аналитический	2.50	—
48	353994.98	160198.61	Аналитический	2.50	—
49	353988.23	160250.74	Аналитический	2.50	—
50	353993.23	160303.32	Аналитический	2.50	—
51	353998.33	160357.08	Аналитический	2.50	—
52	354003.43	160410.84	Аналитический	2.50	—
53	354008.35	160462.63	Аналитический	2.50	—
54	354011.66	160474.84	Аналитический	2.50	—
55	354023.08	160514.57	Аналитический	2.50	—
56	354037.98	160566.47	Аналитический	2.50	—
57	354052.89	160618.38	Аналитический	2.50	—
58	354062.63	160652.33	Аналитический	2.50	—
59	354135.52	160870.28	Аналитический	2.50	—
60	354135.89	160871.49	Аналитический	2.50	—
61	354463.45	162046.08	Аналитический	2.50	—
62	354470.64	162069.33	Аналитический	2.50	—
63	354485.13	162123.65	Аналитический	2.50	—
64	354500.00	162175.45	Аналитический	2.50	—
65	354514.90	162227.35	Аналитический	2.50	—
66	354529.81	162279.26	Аналитический	2.50	—
67	354530.22	162281.90	Аналитический	2.50	—
68	354529.95	162284.56	Аналитический	2.50	—
69	354536.68	162308.68	Аналитический	2.50	—
70	354541.31	162307.97	Аналитический	2.50	—
71	354545.99	162307.69	Аналитический	2.50	—
72	354550.67	162307.86	Аналитический	2.50	—
73	354555.32	162308.46	Аналитический	2.50	—
74	354559.89	162309.49	Аналитический	2.50	—
75	354564.35	162310.95	Аналитический	2.50	—
76	354568.64	162312.82	Аналитический	2.50	—
77	354572.75	162315.08	Аналитический	2.50	—
78	354576.62	162317.72	Аналитический	2.50	—
79	354580.23	162320.71	Аналитический	2.50	—
80	354583.55	162324.02	Аналитический	2.50	—
81	354586.54	162327.63	Аналитический	2.50	—
82	354589.18	162331.51	Аналитический	2.50	—
83	354591.44	162335.61	Аналитический	2.50	—
84	354593.31	162339.91	Аналитический	2.50	—
85	354594.77	162344.36	Аналитический	2.50	—
86	354617.37	162426.07	Аналитический	2.50	—
87	354618.45	162430.86	Аналитический	2.50	—
88	354619.05	162435.73	Аналитический	2.50	—
89	354619.16	162440.63	Аналитический	2.50	—

**ОПИСАНИЕ МЕСТОПОЛОЖЕНИЯ ГРАНИЦ**

Публичный сервитут для использования земель и земельных участков в целях эксплуатации  
магистрального нефтепровода федерального значения

**"Обводной магистральный нефтепровод вокруг Чеченской республики, км 0-312, dy700"**

(наименование объекта, местоположение границ которого описано)

**Сведения о местоположении границ объекта**

1	2	3	4	5	6
90	354618.80	162445.53	Аналитический	2.50	—
91	354617.96	162450.36	Аналитический	2.50	—
92	354616.65	162455.09	Аналитический	2.50	—
93	354614.89	162459.67	Аналитический	2.50	—
94	354612.68	162464.05	Аналитический	2.50	—
95	354610.06	162468.19	Аналитический	2.50	—
96	354607.04	162472.06	Аналитический	2.50	—
97	354603.65	162475.62	Аналитический	2.50	—
98	354599.94	162478.82	Аналитический	2.50	—
99	354595.93	162481.65	Аналитический	2.50	—
100	354591.66	162484.06	Аналитический	2.50	—
101	354587.17	162486.05	Аналитический	2.50	—
102	354582.51	162487.59	Аналитический	2.50	—
103	354578.02	162488.83	Аналитический	2.50	—
104	354581.91	162528.52	Аналитический	2.50	—
105	354587.79	162535.70	Аналитический	2.50	—
106	354589.39	162538.39	Аналитический	2.50	—
107	354590.13	162541.43	Аналитический	2.50	—
108	354595.13	162595.20	Аналитический	2.50	—
109	354600.13	162648.97	Аналитический	2.50	—
110	354605.14	162702.74	Аналитический	2.50	—
111	354610.14	162756.46	Аналитический	2.50	—
112	354615.77	162812.13	Аналитический	2.50	—
113	354621.40	162867.85	Аналитический	2.50	—
114	354627.03	162923.56	Аналитический	2.50	—
115	354632.55	162979.31	Аналитический	2.50	—
116	354638.15	163035.20	Аналитический	2.50	—
117	354643.58	163090.98	Аналитический	2.50	—
118	354649.42	163146.56	Аналитический	2.50	—
119	354653.37	163202.53	Аналитический	2.50	—
120	354658.12	163258.03	Аналитический	2.50	—
121	354665.05	163313.39	Аналитический	2.50	—
122	354672.02	163369.12	Аналитический	2.50	—
123	354677.36	163424.93	Аналитический	2.50	—
124	354683.56	163480.64	Аналитический	2.50	—
125	354688.43	163536.55	Аналитический	2.50	—
126	354693.29	163592.32	Аналитический	2.50	—
127	354698.33	163648.08	Аналитический	2.50	—
128	354703.00	163703.77	Аналитический	2.50	—
129	354709.56	163759.43	Аналитический	2.50	—
130	354713.83	163815.43	Аналитический	2.50	—
131	354718.68	163871.16	Аналитический	2.50	—
132	354723.55	163926.94	Аналитический	2.50	—
133	354728.41	163982.73	Аналитический	2.50	—
134	354733.28	164038.52	Аналитический	2.50	—
135	354738.07	164094.32	Аналитический	2.50	—
136	354742.87	164150.12	Аналитический	2.50	—
137	354747.67	164205.87	Аналитический	2.50	—
138	354752.92	164261.65	Аналитический	2.50	—

## ОПИСАНИЕ МЕСТОПОЛОЖЕНИЯ ГРАНИЦ

Публичный сервитут для использования земель и земельных участков в целях эксплуатации  
магистрального нефтепровода федерального значения

**"Обводной магистральный нефтепровод вокруг Чеченской республики, км 0-312, dy700"**

(наименование объекта, местоположение границ которого описано)

### Сведения о местоположении границ объекта

1	2	3	4	5	6
139	354757.83	164317.41	Аналитический	2.50	—
140	354762.99	164373.15	Аналитический	2.50	—
141	354768.10	164428.92	Аналитический	2.50	—
142	354773.22	164484.68	Аналитический	2.50	—
143	354778.33	164540.45	Аналитический	2.50	—
144	354783.45	164596.22	Аналитический	2.50	—
145	354788.56	164651.98	Аналитический	2.50	—
146	354793.68	164707.75	Аналитический	2.50	—
147	354798.62	164763.56	Аналитический	2.50	—
148	354803.56	164819.29	Аналитический	2.50	—
149	354809.04	164874.97	Аналитический	2.50	—
150	354814.29	164930.77	Аналитический	2.50	—
151	354819.54	164986.53	Аналитический	2.50	—
152	354824.79	165042.28	Аналитический	2.50	—
153	354830.04	165098.03	Аналитический	2.50	—
154	354835.29	165153.79	Аналитический	2.50	—
155	354840.55	165209.58	Аналитический	2.50	—
156	354845.55	165265.36	Аналитический	2.50	—
157	354850.55	165321.13	Аналитический	2.50	—
158	354855.55	165376.91	Аналитический	2.50	—
159	354860.53	165432.63	Аналитический	2.50	—
160	354866.22	165488.33	Аналитический	2.50	—
161	354871.35	165544.14	Аналитический	2.50	—
162	354876.47	165599.91	Аналитический	2.50	—
163	354881.58	165655.68	Аналитический	2.50	—
164	354886.70	165711.44	Аналитический	2.50	—
165	354891.81	165767.21	Аналитический	2.50	—
166	354896.93	165822.97	Аналитический	2.50	—
167	354902.04	165878.74	Аналитический	2.50	—
168	354907.16	165934.51	Аналитический	2.50	—
169	354912.27	165990.27	Аналитический	2.50	—
170	354917.39	166046.04	Аналитический	2.50	—
171	354922.50	166101.80	Аналитический	2.50	—
172	354927.62	166157.57	Аналитический	2.50	—
173	354932.72	166213.33	Аналитический	2.50	—
174	354937.95	166269.07	Аналитический	2.50	—
175	354943.18	166324.83	Аналитический	2.50	—
176	354948.41	166380.58	Аналитический	2.50	—
177	354953.64	166436.34	Аналитический	2.50	—
178	354953.82	166438.20	Аналитический	2.50	—
179	355046.83	167384.51	Аналитический	2.50	—
180	355118.90	168176.37	Аналитический	2.50	—
181	355123.08	168220.29	Аналитический	2.50	—
182	355128.38	168276.05	Аналитический	2.50	—
183	355133.69	168331.78	Аналитический	2.50	—
184	355139.00	168387.53	Аналитический	2.50	—
185	355144.30	168443.29	Аналитический	2.50	—
186	355149.61	168499.03	Аналитический	2.50	—
187	355154.92	168554.78	Аналитический	2.50	—

**ОПИСАНИЕ МЕСТОПОЛОЖЕНИЯ ГРАНИЦ**

Публичный сервитут для использования земель и земельных участков в целях эксплуатации  
магистрального нефтепровода федерального значения

**"Обводной магистральный нефтепровод вокруг Чеченской республики, км 0-312, dy700"**

(наименование объекта, местоположение границ которого описано)

**Сведения о местоположении границ объекта**

1	2	3	4	5	6
188	355160.22	168610.53	Аналитический	2.50	—
189	355165.53	168666.27	Аналитический	2.50	—
190	355170.84	168722.02	Аналитический	2.50	—
191	355176.14	168777.78	Аналитический	2.50	—
192	355181.45	168833.52	Аналитический	2.50	—
193	355186.76	168889.26	Аналитический	2.50	—
194	355192.09	168945.01	Аналитический	2.50	—
195	355197.48	169000.80	Аналитический	2.50	—
196	355202.53	169056.57	Аналитический	2.50	—
197	355207.58	169112.34	Аналитический	2.50	—
198	355212.64	169168.12	Аналитический	2.50	—
199	355217.69	169223.89	Аналитический	2.50	—
200	355222.74	169279.66	Аналитический	2.50	—
201	355227.77	169335.44	Аналитический	2.50	—
202	355232.80	169391.22	Аналитический	2.50	—
203	355237.83	169446.99	Аналитический	2.50	—
204	355242.86	169502.76	Аналитический	2.50	—
205	355247.89	169558.54	Аналитический	2.50	—
206	355252.93	169614.31	Аналитический	2.50	—
207	355257.96	169670.08	Аналитический	2.50	—
208	355259.69	169689.27	Аналитический	2.50	—
209	355315.58	170273.79	Аналитический	2.50	—
210	355360.11	170792.48	Аналитический	2.50	—
211	355403.76	171286.92	Аналитический	2.50	—
212	355439.42	171712.24	Аналитический	2.50	—
213	355441.39	171733.64	Аналитический	2.50	—
214	355446.50	171789.41	Аналитический	2.50	—
215	355451.61	171845.18	Аналитический	2.50	—
216	355456.71	171900.94	Аналитический	2.50	—
217	355461.81	171956.71	Аналитический	2.50	—
218	355466.91	172012.48	Аналитический	2.50	—
219	355472.02	172068.25	Аналитический	2.50	—
220	355477.12	172124.01	Аналитический	2.50	—
221	355482.22	172179.78	Аналитический	2.50	—
222	355487.32	172235.55	Аналитический	2.50	—
223	355492.25	172291.37	Аналитический	2.50	—
224	355497.18	172347.20	Аналитический	2.50	—
225	355501.54	172403.09	Аналитический	2.50	—
226	355505.90	172458.91	Аналитический	2.50	—
227	355510.26	172514.74	Аналитический	2.50	—
228	355514.62	172570.57	Аналитический	2.50	—
229	355518.98	172626.40	Аналитический	2.50	—
230	355523.34	172682.23	Аналитический	2.50	—
231	355527.70	172738.06	Аналитический	2.50	—
232	355532.05	172793.90	Аналитический	2.50	—
233	355536.41	172849.72	Аналитический	2.50	—
234	355540.77	172905.76	Аналитический	2.50	—
235	355542.98	172961.92	Аналитический	2.50	—
236	355545.18	173017.88	Аналитический	2.50	—



**ОПИСАНИЕ МЕСТОПОЛОЖЕНИЯ ГРАНИЦ**

Публичный сервитут для использования земель и земельных участков в целях эксплуатации  
магистрального нефтепровода федерального значения

**"Обводной магистральный нефтепровод вокруг Чеченской республики, км 0-312, dy700"**

(наименование объекта, местоположение границ которого описано)

**Сведения о местоположении границ объекта**

1	2	3	4	5	6
237	355547.38	173073.84	Аналитический	2.50	—
238	355549.58	173129.79	Аналитический	2.50	—
239	355550.08	173142.53	Аналитический	2.50	—
240	355560.03	173347.90	Аналитический	2.50	—
241	355572.19	173588.21	Аналитический	2.50	—
242	355575.84	173632.54	Аналитический	2.50	—
243	355580.43	173688.35	Аналитический	2.50	—
244	355585.03	173744.16	Аналитический	2.50	—
245	355589.63	173799.98	Аналитический	2.50	—
246	355594.22	173855.79	Аналитический	2.50	—
247	355598.85	173911.59	Аналитический	2.50	—
248	355603.47	173967.39	Аналитический	2.50	—
249	355608.10	174023.20	Аналитический	2.50	—
250	355612.72	174079.02	Аналитический	2.50	—
251	355617.34	174134.82	Аналитический	2.50	—
252	355621.98	174190.71	Аналитический	2.50	—
253	355625.77	174246.72	Аналитический	2.50	—
254	355628.95	174302.69	Аналитический	2.50	—
255	355632.13	174358.60	Аналитический	2.50	—
256	355635.31	174414.51	Аналитический	2.50	—
257	355638.49	174470.42	Аналитический	2.50	—
258	355641.68	174526.33	Аналитический	2.50	—
259	355644.88	174582.46	Аналитический	2.50	—
260	355659.06	174756.96	Аналитический	2.50	—
261	355709.85	175691.45	Аналитический	2.50	—
262	355749.57	176404.81	Аналитический	2.50	—
263	355763.28	176691.38	Аналитический	2.50	—
264	355764.10	176706.93	Аналитический	2.50	—
265	355767.04	176762.86	Аналитический	2.50	—
266	355769.97	176818.79	Аналитический	2.50	—
267	355772.90	176874.70	Аналитический	2.50	—
268	355775.84	176930.63	Аналитический	2.50	—
269	355778.77	176986.56	Аналитический	2.50	—
270	355781.70	177042.47	Аналитический	2.50	—
271	355784.64	177098.39	Аналитический	2.50	—
272	355787.57	177154.33	Аналитический	2.50	—
273	355790.50	177210.25	Аналитический	2.50	—
274	355793.19	177266.23	Аналитический	2.50	—
275	355795.88	177322.16	Аналитический	2.50	—
276	355798.57	177378.10	Аналитический	2.50	—
277	355801.26	177434.03	Аналитический	2.50	—
278	355803.95	177489.97	Аналитический	2.50	—
279	355806.64	177545.90	Аналитический	2.50	—
280	355809.33	177601.84	Аналитический	2.50	—
281	355812.01	177657.77	Аналитический	2.50	—
282	355814.70	177713.71	Аналитический	2.50	—
283	355817.39	177769.64	Аналитический	2.50	—
284	355820.08	177825.58	Аналитический	2.50	—
285	355822.77	177881.52	Аналитический	2.50	—

**ОПИСАНИЕ МЕСТОПОЛОЖЕНИЯ ГРАНИЦ**

Публичный сервитут для использования земель и земельных участков в целях эксплуатации  
магистрального нефтепровода федерального значения

**"Обводной магистральный нефтепровод вокруг Чеченской республики, км 0-312, dy700"**

(наименование объекта, местоположение границ которого описано)

**Сведения о местоположении границ объекта**

1	2	3	4	5	6
286	355825.45	177937.45	Аналитический	2.50	—
287	355827.72	177993.64	Аналитический	2.50	—
288	355828.40	178049.78	Аналитический	2.50	—
289	355829.09	178105.78	Аналитический	2.50	—
290	355829.78	178161.77	Аналитический	2.50	—
291	355830.47	178217.77	Аналитический	2.50	—
292	355830.85	178248.77	Аналитический	2.50	—
293	355830.87	178250.38	Аналитический	2.50	—
294	355832.26	178258.22	Аналитический	2.50	—
295	355832.58	178260.90	Аналитический	2.50	—
296	355832.62	178263.59	Аналитический	2.50	—
297	355831.31	178296.06	Аналитический	2.50	—
298	355831.40	178304.77	Аналитический	2.50	—
299	355831.79	178360.80	Аналитический	2.50	—
300	355832.18	178416.79	Аналитический	2.50	—
301	355832.63	178472.78	Аналитический	2.50	—
302	355833.09	178528.78	Аналитический	2.50	—
303	355833.55	178584.77	Аналитический	2.50	—
304	355834.01	178640.77	Аналитический	2.50	—
305	355834.46	178696.77	Аналитический	2.50	—
306	355834.92	178752.78	Аналитический	2.50	—
307	355835.35	178808.84	Аналитический	2.50	—
308	355835.06	178864.91	Аналитический	2.50	—
309	355834.77	178920.91	Аналитический	2.50	—
310	355834.48	178976.97	Аналитический	2.50	—
311	355833.48	179032.99	Аналитический	2.50	—
312	355833.01	179088.97	Аналитический	2.50	—
313	355832.36	179141.31	Аналитический	2.50	—
314	355833.89	179403.24	Аналитический	2.50	—
315	355828.69	179912.49	Аналитический	2.50	—
316	355814.92	181145.09	Аналитический	2.50	—
317	355814.80	181160.87	Аналитический	2.50	—
318	355814.22	181216.87	Аналитический	2.50	—
319	355813.64	181272.87	Аналитический	2.50	—
320	355813.07	181328.89	Аналитический	2.50	—
321	355812.34	181384.89	Аналитический	2.50	—
322	355811.70	181433.52	Аналитический	2.50	—
323	355810.95	181501.03	Аналитический	2.50	—
324	355799.70	182389.78	Аналитический	2.50	—
325	355800.24	182460.27	Аналитический	2.50	—
326	355801.21	182503.39	Аналитический	2.50	—
327	355802.45	182559.46	Аналитический	2.50	—
328	355802.78	182615.55	Аналитический	2.50	—
329	355803.11	182671.55	Аналитический	2.50	—
330	355803.44	182727.55	Аналитический	2.50	—
331	355803.77	182783.52	Аналитический	2.50	—
332	355804.44	182839.47	Аналитический	2.50	—
333	355805.10	182895.48	Аналитический	2.50	—
334	355805.76	182951.47	Аналитический	2.50	—

**ОПИСАНИЕ МЕСТОПОЛОЖЕНИЯ ГРАНИЦ**

Публичный сервитут для использования земель и земельных участков в целях эксплуатации  
магистрального нефтепровода федерального значения

**"Обводной магистральный нефтепровод вокруг Чеченской республики, км 0-312, dy700"**

(наименование объекта, местоположение границ которого описано)

**Сведения о местоположении границ объекта**

1	2	3	4	5	6
335	355806.43	183007.46	Аналитический	2.50	—
336	355807.09	183063.47	Аналитический	2.50	—
337	355807.75	183119.45	Аналитический	2.50	—
338	355808.42	183175.45	Аналитический	2.50	—
339	355809.08	183231.45	Аналитический	2.50	—
340	355809.75	183287.44	Аналитический	2.50	—
341	355810.41	183343.44	Аналитический	2.50	—
342	355811.08	183399.43	Аналитический	2.50	—
343	355811.74	183455.44	Аналитический	2.50	—
344	355812.24	183511.47	Аналитический	2.50	—
345	355812.74	183567.47	Аналитический	2.50	—
346	355813.24	183623.46	Аналитический	2.50	—
347	355813.74	183679.46	Аналитический	2.50	—
348	355814.24	183735.46	Аналитический	2.50	—
349	355814.74	183791.46	Аналитический	2.50	—
350	355815.24	183847.45	Аналитический	2.50	—
351	355815.50	183876.81	Аналитический	2.50	—
352	355816.44	183952.87	Аналитический	2.50	—
353	355816.43	183953.91	Аналитический	2.50	—
354	355816.25	183960.22	Аналитический	2.50	—
355	355816.73	184015.45	Аналитический	2.50	—
356	355817.23	184071.45	Аналитический	2.50	—
357	355817.73	184127.44	Аналитический	2.50	—
358	355818.23	184183.44	Аналитический	2.50	—
359	355818.72	184239.66	Аналитический	2.50	—
360	355816.91	184295.84	Аналитический	2.50	—
361	355815.10	184351.81	Аналитический	2.50	—
362	355813.29	184407.78	Аналитический	2.50	—
363	355811.48	184463.75	Аналитический	2.50	—
364	355809.66	184519.72	Аналитический	2.50	—
365	355807.85	184575.69	Аналитический	2.50	—
366	355806.04	184631.66	Аналитический	2.50	—
367	355804.23	184687.63	Аналитический	2.50	—
368	355802.42	184743.61	Аналитический	2.50	—
369	355800.61	184799.58	Аналитический	2.50	—
370	355798.79	184855.55	Аналитический	2.50	—
371	355796.98	184911.52	Аналитический	2.50	—
372	355795.17	184967.49	Аналитический	2.50	—
373	355793.36	185023.46	Аналитический	2.50	—
374	355791.55	185079.43	Аналитический	2.50	—
375	355789.74	185135.40	Аналитический	2.50	—
376	355787.93	185191.37	Аналитический	2.50	—
377	355786.11	185247.34	Аналитический	2.50	—
378	355784.30	185303.31	Аналитический	2.50	—
379	355782.49	185359.28	Аналитический	2.50	—
380	355780.68	185415.25	Аналитический	2.50	—
381	355778.87	185471.22	Аналитический	2.50	—
382	355777.06	185527.19	Аналитический	2.50	—
383	355775.24	185583.17	Аналитический	2.50	—

**ОПИСАНИЕ МЕСТОПОЛОЖЕНИЯ ГРАНИЦ**

Публичный сервитут для использования земель и земельных участков в целях эксплуатации  
магистрального нефтепровода федерального значения

**"Обводной магистральный нефтепровод вокруг Чеченской республики, км 0-312, dy700"**

(наименование объекта, местоположение границ которого описано)

**Сведения о местоположении границ объекта**

1	2	3	4	5	6
384	355773.43	185639.14	Аналитический	2.50	—
385	355771.62	185695.11	Аналитический	2.50	—
386	355769.81	185751.08	Аналитический	2.50	—
387	355768.00	185807.05	Аналитический	2.50	—
388	355766.19	185863.02	Аналитический	2.50	—
389	355764.37	185918.99	Аналитический	2.50	—
390	355762.56	185974.96	Аналитический	2.50	—
391	355760.74	186030.93	Аналитический	2.50	—
392	355758.93	186086.90	Аналитический	2.50	—
393	355757.11	186142.87	Аналитический	2.50	—
394	355755.29	186198.84	Аналитический	2.50	—
395	355753.47	186254.81	Аналитический	2.50	—
396	355751.65	186310.78	Аналитический	2.50	—
397	355749.83	186366.75	Аналитический	2.50	—
398	355748.01	186422.72	Аналитический	2.50	—
399	355746.19	186478.69	Аналитический	2.50	—
400	355744.38	186534.67	Аналитический	2.50	—
401	355742.56	186590.64	Аналитический	2.50	—
402	355740.74	186646.61	Аналитический	2.50	—
403	355738.92	186702.58	Аналитический	2.50	—
404	355737.11	186758.55	Аналитический	2.50	—
405	355735.29	186814.52	Аналитический	2.50	—
406	355733.47	186870.49	Аналитический	2.50	—
407	355731.65	186926.46	Аналитический	2.50	—
408	355729.83	186982.43	Аналитический	2.50	—
409	355728.01	187038.40	Аналитический	2.50	—
410	355726.19	187094.37	Аналитический	2.50	—
411	355724.39	187150.29	Аналитический	2.50	—
412	355723.13	187206.23	Аналитический	2.50	—
413	355721.88	187262.21	Аналитический	2.50	—
414	355720.62	187318.20	Аналитический	2.50	—
415	355719.37	187374.18	Аналитический	2.50	—
416	355718.11	187430.17	Аналитический	2.50	—
417	355716.86	187486.16	Аналитический	2.50	—
418	355716.36	187489.12	Аналитический	2.50	—
419	355699.44	187542.50	Аналитический	2.50	—
420	355682.54	187595.88	Аналитический	2.50	—
421	355665.61	187649.27	Аналитический	2.50	—
422	355648.71	187702.65	Аналитический	2.50	—
423	355631.78	187756.04	Аналитический	2.50	—
424	355614.88	187809.42	Аналитический	2.50	—
425	355597.95	187862.81	Аналитический	2.50	—
426	355581.05	187916.19	Аналитический	2.50	—
427	355564.12	187969.57	Аналитический	2.50	—
428	355547.22	188022.96	Аналитический	2.50	—
429	355530.29	188076.34	Аналитический	2.50	—
430	355513.39	188129.73	Аналитический	2.50	—
431	355496.46	188183.11	Аналитический	2.50	—
432	355479.56	188236.50	Аналитический	2.50	—

**ОПИСАНИЕ МЕСТОПОЛОЖЕНИЯ ГРАНИЦ**

Публичный сервитут для использования земель и земельных участков в целях эксплуатации  
магистрального нефтепровода федерального значения

**"Обводной магистральный нефтепровод вокруг Чеченской республики, км 0-312, dy700"**

(наименование объекта, местоположение границ которого описано)

**Сведения о местоположении границ объекта**

1	2	3	4	5	6
433	355462.63	188289.88	Аналитический	2.50	—
434	355445.73	188343.26	Аналитический	2.50	—
435	355428.80	188396.65	Аналитический	2.50	—
436	355411.90	188450.03	Аналитический	2.50	—
437	355395.96	188499.69	Аналитический	2.50	—
438	355378.07	188556.77	Аналитический	2.50	—
439	355361.14	188610.19	Аналитический	2.50	—
440	355344.24	188663.57	Аналитический	2.50	—
441	355327.31	188716.95	Аналитический	2.50	—
442	355310.41	188770.34	Аналитический	2.50	—
443	355293.48	188823.72	Аналитический	2.50	—
444	355276.58	188877.11	Аналитический	2.50	—
445	355259.65	188930.49	Аналитический	2.50	—
446	355242.75	188983.88	Аналитический	2.50	—
447	355225.82	189037.26	Аналитический	2.50	—
448	355208.92	189090.65	Аналитический	2.50	—
449	355191.99	189144.03	Аналитический	2.50	—
450	355175.09	189197.41	Аналитический	2.50	—
451	355158.16	189250.80	Аналитический	2.50	—
452	355141.26	189304.18	Аналитический	2.50	—
453	355124.33	189357.57	Аналитический	2.50	—
454	355107.43	189410.95	Аналитический	2.50	—
455	355090.50	189464.34	Аналитический	2.50	—
456	355073.60	189517.72	Аналитический	2.50	—
457	355056.67	189571.10	Аналитический	2.50	—
458	355039.77	189624.49	Аналитический	2.50	—
459	355022.84	189677.87	Аналитический	2.50	—
460	355005.94	189731.26	Аналитический	2.50	—
461	354989.03	189784.64	Аналитический	2.50	—
462	354972.10	189838.03	Аналитический	2.50	—
463	354955.20	189891.41	Аналитический	2.50	—
464	354938.27	189944.79	Аналитический	2.50	—
465	354921.37	189998.18	Аналитический	2.50	—
466	354904.44	190051.56	Аналитический	2.50	—
467	354887.54	190104.95	Аналитический	2.50	—
468	354870.61	190158.33	Аналитический	2.50	—
469	354853.71	190211.72	Аналитический	2.50	—
470	354836.78	190265.10	Аналитический	2.50	—
471	354819.88	190318.48	Аналитический	2.50	—
472	354802.95	190371.87	Аналитический	2.50	—
473	354786.05	190425.25	Аналитический	2.50	—
474	354769.12	190478.64	Аналитический	2.50	—
475	354752.22	190532.02	Аналитический	2.50	—
476	354735.29	190585.41	Аналитический	2.50	—
477	354718.39	190638.79	Аналитический	2.50	—
478	354701.46	190692.17	Аналитический	2.50	—
479	354684.56	190745.56	Аналитический	2.50	—
480	354667.63	190798.94	Аналитический	2.50	—
481	354650.73	190852.33	Аналитический	2.50	—

**ОПИСАНИЕ МЕСТОПОЛОЖЕНИЯ ГРАНИЦ**

Публичный сервитут для использования земель и земельных участков в целях эксплуатации  
магистрального нефтепровода федерального значения

**"Обводной магистральный нефтепровод вокруг Чеченской республики, км 0-312, dy700"**

(наименование объекта, местоположение границ которого описано)

**Сведения о местоположении границ объекта**

1	2	3	4	5	6
482	354633.80	190905.71	Аналитический	2.50	—
483	354616.90	190959.10	Аналитический	2.50	—
484	354599.97	191012.48	Аналитический	2.50	—
485	354583.07	191065.86	Аналитический	2.50	—
486	354566.14	191119.25	Аналитический	2.50	—
487	354549.24	191172.63	Аналитический	2.50	—
488	354532.31	191226.02	Аналитический	2.50	—
489	354515.41	191279.40	Аналитический	2.50	—
490	354498.55	191332.79	Аналитический	2.50	—
491	354481.68	191386.19	Аналитический	2.50	—
492	354464.67	191439.57	Аналитический	2.50	—
493	354447.78	191492.95	Аналитический	2.50	—
494	354430.89	191546.34	Аналитический	2.50	—
495	354413.99	191599.73	Аналитический	2.50	—
496	354397.09	191653.12	Аналитический	2.50	—
497	354380.20	191706.51	Аналитический	2.50	—
498	354363.30	191759.90	Аналитический	2.50	—
499	354346.41	191813.29	Аналитический	2.50	—
500	354329.46	191866.82	Аналитический	2.50	—
501	354311.10	191919.87	Аналитический	2.50	—
502	354292.78	191972.79	Аналитический	2.50	—
503	354274.46	192025.71	Аналитический	2.50	—
504	354255.82	192078.58	Аналитический	2.50	—
505	354237.19	192131.39	Аналитический	2.50	—
506	354218.57	192184.20	Аналитический	2.50	—
507	354199.94	192237.02	Аналитический	2.50	—
508	354181.31	192289.83	Аналитический	2.50	—
509	354162.69	192342.64	Аналитический	2.50	—
510	354144.06	192395.45	Аналитический	2.50	—
511	354125.44	192448.26	Аналитический	2.50	—
512	354106.81	192501.08	Аналитический	2.50	—
513	354088.19	192553.88	Аналитический	2.50	—
514	354069.57	192606.70	Аналитический	2.50	—
515	354050.94	192659.51	Аналитический	2.50	—
516	354032.32	192712.32	Аналитический	2.50	—
517	354013.70	192765.14	Аналитический	2.50	—
518	353995.07	192817.95	Аналитический	2.50	—
519	353976.45	192870.75	Аналитический	2.50	—
520	353957.83	192923.58	Аналитический	2.50	—
521	353939.15	192976.52	Аналитический	2.50	—
522	353919.09	193028.95	Аналитический	2.50	—
523	353899.08	193081.25	Аналитический	2.50	—
524	353879.07	193133.56	Аналитический	2.50	—
525	353859.06	193185.86	Аналитический	2.50	—
526	353839.05	193238.16	Аналитический	2.50	—
527	353819.04	193290.47	Аналитический	2.50	—
528	353799.03	193342.77	Аналитический	2.50	—
529	353779.02	193395.07	Аналитический	2.50	—
530	353759.01	193447.37	Аналитический	2.50	—

**ОПИСАНИЕ МЕСТОПОЛОЖЕНИЯ ГРАНИЦ**

Публичный сервитут для использования земель и земельных участков в целях эксплуатации  
магистрального нефтепровода федерального значения

**"Обводной магистральный нефтепровод вокруг Чеченской республики, км 0-312, dy700"**

(наименование объекта, местоположение границ которого описано)

**Сведения о местоположении границ объекта**

1	2	3	4	5	6
531	353739.00	193499.68	Аналитический	2.50	—
532	353698.75	193604.21	Аналитический	2.50	—
533	353678.72	193656.49	Аналитический	2.50	—
534	353658.69	193708.79	Аналитический	2.50	—
535	353638.67	193761.08	Аналитический	2.50	—
536	353618.64	193813.38	Аналитический	2.50	—
537	353598.61	193865.68	Аналитический	2.50	—
538	353578.58	193917.97	Аналитический	2.50	—
539	353558.55	193970.27	Аналитический	2.50	—
540	353538.52	194022.56	Аналитический	2.50	—
541	353518.50	194074.86	Аналитический	2.50	—
542	353498.47	194127.16	Аналитический	2.50	—
543	353478.44	194179.45	Аналитический	2.50	—
544	353458.42	194231.75	Аналитический	2.50	—
545	353438.40	194284.05	Аналитический	2.50	—
546	353418.38	194336.35	Аналитический	2.50	—
547	353398.36	194388.65	Аналитический	2.50	—
548	353378.35	194440.95	Аналитический	2.50	—
549	353358.28	194493.42	Аналитический	2.50	—
550	353336.67	194544.74	Аналитический	2.50	—
551	353319.88	194597.77	Аналитический	2.50	—
552	353301.76	194650.89	Аналитический	2.50	—
553	353283.69	194703.89	Аналитический	2.50	—
554	353265.61	194756.88	Аналитический	2.50	—
555	353247.62	194809.91	Аналитический	2.50	—
556	353229.61	194862.94	Аналитический	2.50	—
557	353211.61	194915.96	Аналитический	2.50	—
558	353193.60	194968.99	Аналитический	2.50	—
559	353175.59	195022.01	Аналитический	2.50	—
560	353157.58	195075.04	Аналитический	2.50	—
561	353139.56	195128.06	Аналитический	2.50	—
562	353121.54	195181.08	Аналитический	2.50	—
563	353103.52	195234.10	Аналитический	2.50	—
564	353085.51	195287.13	Аналитический	2.50	—
565	353067.49	195340.15	Аналитический	2.50	—
566	353049.47	195393.17	Аналитический	2.50	—
567	353031.45	195446.19	Аналитический	2.50	—
568	353013.44	195499.18	Аналитический	2.50	—
569	352995.84	195552.42	Аналитический	2.50	—
570	352977.15	195605.03	Аналитический	2.50	—
571	352961.25	195658.44	Аналитический	2.50	—
572	352945.28	195712.11	Аналитический	2.50	—
573	352929.31	195765.78	Аналитический	2.50	—
574	352913.33	195819.46	Аналитический	2.50	—
575	352897.36	195873.13	Аналитический	2.50	—
576	352881.39	195926.80	Аналитический	2.50	—
577	352865.41	195980.48	Аналитический	2.50	—
578	352849.44	196034.15	Аналитический	2.50	—
579	352833.46	196087.82	Аналитический	2.50	—

**ОПИСАНИЕ МЕСТОПОЛОЖЕНИЯ ГРАНИЦ**

Публичный сервитут для использования земель и земельных участков в целях эксплуатации  
магистрального нефтепровода федерального значения

**"Обводной магистральный нефтепровод вокруг Чеченской республики, км 0-312, dy700"**

(наименование объекта, местоположение границ которого описано)

**Сведения о местоположении границ объекта**

1	2	3	4	5	6
580	352817.49	196141.50	Аналитический	2.50	—
581	352801.52	196195.17	Аналитический	2.50	—
582	352785.54	196248.84	Аналитический	2.50	—
583	352769.57	196302.52	Аналитический	2.50	—
584	352753.59	196356.19	Аналитический	2.50	—
585	352737.62	196409.86	Аналитический	2.50	—
586	352721.65	196463.54	Аналитический	2.50	—
587	352705.67	196517.21	Аналитический	2.50	—
588	352689.70	196570.88	Аналитический	2.50	—
589	352673.72	196624.56	Аналитический	2.50	—
590	352657.75	196678.23	Аналитический	2.50	—
591	352641.78	196731.90	Аналитический	2.50	—
592	352625.80	196785.58	Аналитический	2.50	—
593	352609.83	196839.25	Аналитический	2.50	—
594	352593.86	196892.93	Аналитический	2.50	—
595	352577.88	196946.60	Аналитический	2.50	—
596	352561.91	197000.27	Аналитический	2.50	—
597	352545.93	197053.95	Аналитический	2.50	—
598	352529.96	197107.62	Аналитический	2.50	—
599	352513.99	197161.29	Аналитический	2.50	—
600	352498.01	197214.97	Аналитический	2.50	—
601	352482.04	197268.64	Аналитический	2.50	—
602	352466.06	197322.31	Аналитический	2.50	—
603	352450.09	197375.99	Аналитический	2.50	—
604	352434.12	197429.66	Аналитический	2.50	—
605	352418.14	197483.33	Аналитический	2.50	—
606	352402.17	197537.01	Аналитический	2.50	—
607	352386.19	197590.68	Аналитический	2.50	—
608	352370.22	197644.35	Аналитический	2.50	—
609	352354.25	197698.03	Аналитический	2.50	—
610	352338.27	197751.70	Аналитический	2.50	—
611	352322.30	197805.37	Аналитический	2.50	—
612	352306.33	197859.05	Аналитический	2.50	—
613	352290.35	197912.72	Аналитический	2.50	—
614	352274.38	197966.39	Аналитический	2.50	—
615	352258.41	198020.07	Аналитический	2.50	—
616	352242.43	198073.74	Аналитический	2.50	—
617	352226.45	198127.41	Аналитический	2.50	—
618	352210.48	198181.09	Аналитический	2.50	—
619	352194.50	198234.76	Аналитический	2.50	—
620	352178.52	198288.42	Аналитический	2.50	—
621	352162.68	198342.12	Аналитический	2.50	—
622	352146.83	198395.83	Аналитический	2.50	—
623	352130.98	198449.54	Аналитический	2.50	—
624	352115.13	198503.25	Аналитический	2.50	—
625	352099.26	198557.03	Аналитический	2.50	—
626	352082.67	198610.53	Аналитический	2.50	—
627	352066.72	198664.14	Аналитический	2.50	—
628	352050.74	198717.82	Аналитический	2.50	—



**ОПИСАНИЕ МЕСТОПОЛОЖЕНИЯ ГРАНИЦ**

Публичный сервитут для использования земель и земельных участков в целях эксплуатации  
магистрального нефтепровода федерального значения

**"Обводной магистральный нефтепровод вокруг Чеченской республики, км 0-312, dy700"**

(наименование объекта, местоположение границ которого описано)

**Сведения о местоположении границ объекта**

1	2	3	4	5	6
629	352034.78	198771.47	Аналитический	2.50	—
630	352020.52	198820.32	Аналитический	2.50	—
631	352002.81	198878.87	Аналитический	2.50	—
632	351986.85	198932.51	Аналитический	2.50	—
633	351970.87	198986.18	Аналитический	2.50	—
634	351954.90	199039.86	Аналитический	2.50	—
635	351938.93	199093.53	Аналитический	2.50	—
636	351922.95	199147.20	Аналитический	2.50	—
637	351906.98	199200.88	Аналитический	2.50	—
638	351891.00	199254.55	Аналитический	2.50	—
639	351875.02	199308.23	Аналитический	2.50	—
640	351862.60	199349.92	Аналитический	2.50	—
641	351750.36	199731.83	Аналитический	2.50	—
642	351427.29	200796.41	Аналитический	2.50	—
643	351423.32	200809.75	Аналитический	2.50	—
644	351407.36	200863.42	Аналитический	2.50	—
645	351391.38	200917.16	Аналитический	2.50	—
646	351374.97	200969.85	Аналитический	2.50	—
647	351363.82	201007.26	Аналитический	2.50	—
648	351304.20	201342.60	Аналитический	2.50	—
649	351302.35	201353.37	Аналитический	2.50	—
650	351292.86	201408.56	Аналитический	2.50	—
651	351283.38	201463.75	Аналитический	2.50	—
652	351273.89	201518.94	Аналитический	2.50	—
653	351264.04	201574.20	Аналитический	2.50	—
654	351254.92	201629.32	Аналитический	2.50	—
655	351245.43	201684.51	Аналитический	2.50	—
656	351235.94	201739.70	Аналитический	2.50	—
657	351226.46	201794.88	Аналитический	2.50	—
658	351216.98	201850.08	Аналитический	2.50	—
659	351207.49	201905.28	Аналитический	2.50	—
660	351198.01	201960.46	Аналитический	2.50	—
661	351188.53	202015.65	Аналитический	2.50	—
662	351178.58	202070.85	Аналитический	2.50	—
663	351168.64	202125.97	Аналитический	2.50	—
664	351158.64	202181.07	Аналитический	2.50	—
665	351148.63	202236.17	Аналитический	2.50	—
666	351138.63	202291.27	Аналитический	2.50	—
667	351118.62	202401.47	Аналитический	2.50	—
668	351108.62	202456.57	Аналитический	2.50	—
669	351098.63	202511.68	Аналитический	2.50	—
670	351088.59	202566.77	Аналитический	2.50	—
671	351078.55	202621.86	Аналитический	2.50	—
672	351068.50	202676.95	Аналитический	2.50	—
673	351058.45	202732.04	Аналитический	2.50	—
674	351048.40	202787.13	Аналитический	2.50	—
675	351038.35	202842.23	Аналитический	2.50	—
676	351028.29	202897.32	Аналитический	2.50	—
677	351018.24	202952.41	Аналитический	2.50	—

## ОПИСАНИЕ МЕСТОПОЛОЖЕНИЯ ГРАНИЦ

Публичный сервитут для использования земель и земельных участков в целях эксплуатации  
магистрального нефтепровода федерального значения

**"Обводной магистральный нефтепровод вокруг Чеченской республики, км 0-312, dy700"**

(наименование объекта, местоположение границ которого описано)

### Сведения о местоположении границ объекта

1	2	3	4	5	6
678	351008.19	203007.50	Аналитический	2.50	—
679	350998.13	203062.65	Аналитический	2.50	—
680	350987.76	203117.88	Аналитический	2.50	—
681	350975.32	203172.69	Аналитический	2.50	—
682	350962.92	203227.30	Аналитический	2.50	—
683	350950.52	203281.91	Аналитический	2.50	—
684	350938.12	203336.52	Аналитический	2.50	—
685	350925.72	203391.12	Аналитический	2.50	—
686	350913.31	203445.73	Аналитический	2.50	—
687	350900.91	203500.34	Аналитический	2.50	—
688	350888.46	203555.14	Аналитический	2.50	—
689	350873.99	203609.44	Аналитический	2.50	—
690	350859.57	203663.56	Аналитический	2.50	—
691	350845.15	203717.67	Аналитический	2.50	—
692	350830.73	203771.78	Аналитический	2.50	—
693	350816.31	203825.89	Аналитический	2.50	—
694	350801.89	203880.00	Аналитический	2.50	—
695	350787.47	203934.11	Аналитический	2.50	—
696	350774.07	203984.42	Аналитический	2.50	—
697	350731.54	204163.39	Аналитический	2.50	—
698	350731.24	204164.54	Аналитический	2.50	—
699	350720.83	204200.65	Аналитический	2.50	—
700	350719.95	204203.18	Аналитический	2.50	—
701	350718.80	204205.60	Аналитический	2.50	—
702	350717.40	204207.89	Аналитический	2.50	—
703	350715.77	204210.02	Аналитический	2.50	—
704	350714.57	204211.29	Аналитический	2.50	—
705	350713.29	204212.48	Аналитический	2.50	—
706	350700.94	204258.78	Аналитический	2.50	—
707	350686.52	204312.89	Аналитический	2.50	—
708	350672.10	204367.01	Аналитический	2.50	—
709	350657.68	204421.12	Аналитический	2.50	—
710	350643.26	204475.23	Аналитический	2.50	—
711	350628.84	204529.34	Аналитический	2.50	—
712	350620.49	204560.67	Аналитический	2.50	—
713	350621.91	204563.05	Аналитический	2.50	—
714	350623.16	204565.88	Аналитический	2.50	—
715	350624.04	204568.84	Аналитический	2.50	—
716	350624.55	204571.89	Аналитический	2.50	—
717	350624.69	204574.98	Аналитический	2.50	—
718	350624.43	204578.06	Аналитический	2.50	—
719	350623.81	204581.09	Аналитический	2.50	—
720	350612.34	204623.04	Аналитический	2.50	—
721	350499.38	205016.19	Аналитический	2.50	—
722	350490.10	205051.20	Аналитический	2.50	—
723	350476.26	205103.39	Аналитический	2.50	—
724	350462.41	205155.59	Аналитический	2.50	—
725	350448.57	205207.79	Аналитический	2.50	—
726	350434.73	205259.98	Аналитический	2.50	—

**ОПИСАНИЕ МЕСТОПОЛОЖЕНИЯ ГРАНИЦ**

Публичный сервитут для использования земель и земельных участков в целях эксплуатации  
магистрального нефтепровода федерального значения

**"Обводной магистральный нефтепровод вокруг Чеченской республики, км 0-312, dy700"**

(наименование объекта, местоположение границ которого описано)

**Сведения о местоположении границ объекта**

1	2	3	4	5	6
727	350420.89	205312.18	Аналитический	2.50	—
728	350407.05	205364.37	Аналитический	2.50	—
729	350393.16	205416.72	Аналитический	2.50	—
730	350377.67	205468.62	Аналитический	2.50	—
731	350362.23	205520.37	Аналитический	2.50	—
732	350346.79	205572.11	Аналитический	2.50	—
733	350331.35	205623.86	Аналитический	2.50	—
734	350315.90	205675.60	Аналитический	2.50	—
735	350300.46	205727.35	Аналитический	2.50	—
736	350285.00	205779.09	Аналитический	2.50	—
737	350269.48	205830.83	Аналитический	2.50	—
738	350253.93	205882.64	Аналитический	2.50	—
739	350237.40	205934.16	Аналитический	2.50	—
740	350220.90	205985.58	Аналитический	2.50	—
741	350220.29	205987.09	Аналитический	2.50	—
742	350196.24	206035.08	Аналитический	2.50	—
743	350186.81	206057.22	Аналитический	2.50	—
744	350184.38	206063.28	Аналитический	2.50	—
745	350048.62	206484.45	Аналитический	2.50	—
746	350047.27	206487.80	Аналитический	2.50	—
747	349865.83	206857.48	Аналитический	2.50	—
748	349852.65	206884.43	Аналитический	2.50	—
749	349828.94	206932.94	Аналитический	2.50	—
750	349805.23	206981.46	Аналитический	2.50	—
751	349781.52	207029.98	Аналитический	2.50	—
752	349757.80	207078.50	Аналитический	2.50	—
753	349734.09	207127.00	Аналитический	2.50	—
754	349710.38	207175.52	Аналитический	2.50	—
755	349686.67	207224.03	Аналитический	2.50	—
756	349662.96	207272.55	Аналитический	2.50	—
757	349639.25	207321.07	Аналитический	2.50	—
758	349615.54	207369.59	Аналитический	2.50	—
759	349591.82	207418.11	Аналитический	2.50	—
760	349568.11	207466.61	Аналитический	2.50	—
761	349544.40	207515.13	Аналитический	2.50	—
762	349520.69	207563.64	Аналитический	2.50	—
763	349496.98	207612.16	Аналитический	2.50	—
764	349473.27	207660.68	Аналитический	2.50	—
765	349449.55	207709.19	Аналитический	2.50	—
766	349425.84	207757.71	Аналитический	2.50	—
767	349402.13	207806.22	Аналитический	2.50	—
768	349378.42	207854.75	Аналитический	2.50	—
769	349354.69	207903.25	Аналитический	2.50	—
770	349330.96	207951.76	Аналитический	2.50	—
771	349307.24	208000.27	Аналитический	2.50	—
772	349283.51	208048.78	Аналитический	2.50	—
773	349259.78	208097.29	Аналитический	2.50	—
774	349236.06	208145.79	Аналитический	2.50	—
775	349212.33	208194.30	Аналитический	2.50	—

**ОПИСАНИЕ МЕСТОПОЛОЖЕНИЯ ГРАНИЦ**

Публичный сервитут для использования земель и земельных участков в целях эксплуатации  
магистрального нефтепровода федерального значения

**"Обводной магистральный нефтепровод вокруг Чеченской республики, км 0-312, dy700"**

(наименование объекта, местоположение границ которого описано)

**Сведения о местоположении границ объекта**

1	2	3	4	5	6
776	349188.60	208242.81	Аналитический	2.50	—
777	349164.87	208291.32	Аналитический	2.50	—
778	349141.15	208339.83	Аналитический	2.50	—
779	349117.42	208388.33	Аналитический	2.50	—
780	349093.69	208436.84	Аналитический	2.50	—
781	349069.96	208485.35	Аналитический	2.50	—
782	349046.20	208533.95	Аналитический	2.50	—
783	349022.03	208582.21	Аналитический	2.50	—
784	348998.04	208630.57	Аналитический	2.50	—
785	348974.03	208678.94	Аналитический	2.50	—
786	348950.03	208727.31	Аналитический	2.50	—
787	348926.02	208775.68	Аналитический	2.50	—
788	348902.02	208824.05	Аналитический	2.50	—
789	348878.72	208870.98	Аналитический	2.50	—
790	348870.41	208922.71	Аналитический	2.50	—
791	348861.84	208976.02	Аналитический	2.50	—
792	348853.27	209029.34	Аналитический	2.50	—
793	348844.69	209082.65	Аналитический	2.50	—
794	348836.12	209135.97	Аналитический	2.50	—
795	348827.55	209189.28	Аналитический	2.50	—
796	348818.98	209242.60	Аналитический	2.50	—
797	348810.41	209295.91	Аналитический	2.50	—
798	348801.83	209349.23	Аналитический	2.50	—
799	348793.26	209402.54	Аналитический	2.50	—
800	348784.69	209455.86	Аналитический	2.50	—
801	348776.12	209509.17	Аналитический	2.50	—
802	348767.55	209562.49	Аналитический	2.50	—
803	348758.97	209615.80	Аналитический	2.50	—
804	348750.40	209669.12	Аналитический	2.50	—
805	348741.83	209722.44	Аналитический	2.50	—
806	348733.26	209775.75	Аналитический	2.50	—
807	348724.69	209829.07	Аналитический	2.50	—
808	348716.11	209882.38	Аналитический	2.50	—
809	348707.54	209935.70	Аналитический	2.50	—
810	348698.97	209989.01	Аналитический	2.50	—
811	348690.40	210042.33	Аналитический	2.50	—
812	348681.83	210095.64	Аналитический	2.50	—
813	348673.25	210148.96	Аналитический	2.50	—
814	348664.68	210202.27	Аналитический	2.50	—
815	348656.11	210255.59	Аналитический	2.50	—
816	348647.54	210308.90	Аналитический	2.50	—
817	348638.96	210362.22	Аналитический	2.50	—
818	348630.39	210415.53	Аналитический	2.50	—
819	348621.82	210468.85	Аналитический	2.50	—
820	348613.24	210522.16	Аналитический	2.50	—
821	348604.67	210575.48	Аналитический	2.50	—
822	348596.10	210628.80	Аналитический	2.50	—
823	348587.53	210682.11	Аналитический	2.50	—
824	348578.96	210735.43	Аналитический	2.50	—

**ОПИСАНИЕ МЕСТОПОЛОЖЕНИЯ ГРАНИЦ**

Публичный сервитут для использования земель и земельных участков в целях эксплуатации  
магистрального нефтепровода федерального значения

**"Обводной магистральный нефтепровод вокруг Чеченской республики, км 0-312, dy700"**

(наименование объекта, местоположение границ которого описано)

**Сведения о местоположении границ объекта**

1	2	3	4	5	6
825	348570.39	210788.74	Аналитический	2.50	—
826	348561.82	210842.06	Аналитический	2.50	—
827	348553.24	210895.37	Аналитический	2.50	—
828	348544.67	210948.69	Аналитический	2.50	—
829	348536.10	211002.00	Аналитический	2.50	—
830	348527.53	211055.32	Аналитический	2.50	—
831	348518.96	211108.63	Аналитический	2.50	—
832	348510.39	211161.95	Аналитический	2.50	—
833	348501.82	211215.26	Аналитический	2.50	—
834	348493.25	211268.58	Аналитический	2.50	—
835	348484.68	211321.90	Аналитический	2.50	—
836	348476.11	211375.21	Аналитический	2.50	—
837	348467.54	211428.53	Аналитический	2.50	—
838	348458.97	211481.84	Аналитический	2.50	—
839	348450.42	211535.16	Аналитический	2.50	—
840	348441.87	211588.48	Аналитический	2.50	—
841	348433.32	211641.80	Аналитический	2.50	—
842	348424.77	211695.12	Аналитический	2.50	—
843	348416.22	211748.44	Аналитический	2.50	—
844	348407.67	211801.76	Аналитический	2.50	—
845	348399.13	211855.07	Аналитический	2.50	—
846	348390.68	211908.39	Аналитический	2.50	—
847	348382.24	211961.65	Аналитический	2.50	—
848	348374.48	212015.03	Аналитический	2.50	—
849	348366.58	212068.11	Аналитический	2.50	—
850	348362.50	212121.57	Аналитический	2.50	—
851	348358.38	212175.41	Аналитический	2.50	—
852	348354.26	212229.25	Аналитический	2.50	—
853	348350.14	212283.10	Аналитический	2.50	—
854	348346.02	212336.94	Аналитический	2.50	—
855	348341.92	212390.78	Аналитический	2.50	—
856	348337.81	212444.63	Аналитический	2.50	—
857	348333.69	212498.47	Аналитический	2.50	—
858	348329.58	212552.31	Аналитический	2.50	—
859	348325.47	212606.16	Аналитический	2.50	—
860	348321.36	212660.00	Аналитический	2.50	—
861	348317.24	212713.84	Аналитический	2.50	—
862	348313.13	212767.69	Аналитический	2.50	—
863	348309.02	212821.53	Аналитический	2.50	—
864	348304.90	212875.37	Аналитический	2.50	—
865	348300.79	212929.21	Аналитический	2.50	—
866	348296.68	212983.06	Аналитический	2.50	—
867	348292.56	213036.90	Аналитический	2.50	—
868	348288.46	213090.74	Аналитический	2.50	—
869	348284.31	213144.58	Аналитический	2.50	—
870	348280.19	213198.43	Аналитический	2.50	—
871	348276.08	213252.27	Аналитический	2.50	—
872	348271.96	213306.11	Аналитический	2.50	—
873	348267.85	213359.96	Аналитический	2.50	—

**ОПИСАНИЕ МЕСТОПОЛОЖЕНИЯ ГРАНИЦ**

Публичный сервитут для использования земель и земельных участков в целях эксплуатации  
магистрального нефтепровода федерального значения

**"Обводной магистральный нефтепровод вокруг Чеченской республики, км 0-312, dy700"**

(наименование объекта, местоположение границ которого описано)

**Сведения о местоположении границ объекта**

1	2	3	4	5	6
874	348263.73	213413.80	Аналитический	2.50	—
875	348259.62	213467.64	Аналитический	2.50	—
876	348255.50	213521.49	Аналитический	2.50	—
877	348251.39	213575.33	Аналитический	2.50	—
878	348247.27	213629.17	Аналитический	2.50	—
879	348243.16	213683.01	Аналитический	2.50	—
880	348239.04	213736.86	Аналитический	2.50	—
881	348234.93	213790.70	Аналитический	2.50	—
882	348230.81	213844.54	Аналитический	2.50	—
883	348226.70	213898.39	Аналитический	2.50	—
884	348222.58	213952.23	Аналитический	2.50	—
885	348218.47	214006.07	Аналитический	2.50	—
886	348214.35	214059.92	Аналитический	2.50	—
887	348210.24	214113.76	Аналитический	2.50	—
888	348206.12	214167.60	Аналитический	2.50	—
889	348202.00	214221.44	Аналитический	2.50	—
890	348197.89	214275.29	Аналитический	2.50	—
891	348193.77	214329.13	Аналитический	2.50	—
892	348189.66	214382.97	Аналитический	2.50	—
893	348185.54	214436.82	Аналитический	2.50	—
894	348181.41	214490.66	Аналитический	2.50	—
895	348177.28	214544.50	Аналитический	2.50	—
896	348173.15	214598.34	Аналитический	2.50	—
897	348169.02	214652.18	Аналитический	2.50	—
898	348164.89	214706.02	Аналитический	2.50	—
899	348160.76	214759.87	Аналитический	2.50	—
900	348156.63	214813.74	Аналитический	2.50	—
901	348152.34	214867.57	Аналитический	2.50	—
902	348148.04	214921.40	Аналитический	2.50	—
903	348143.75	214975.23	Аналитический	2.50	—
904	348139.44	215029.25	Аналитический	2.50	—
905	348133.10	215083.08	Аналитический	2.50	—
906	348126.78	215136.71	Аналитический	2.50	—
907	348120.46	215190.34	Аналитический	2.50	—
908	348114.14	215243.97	Аналитический	2.50	—
909	348107.82	215297.60	Аналитический	2.50	—
910	348101.50	215351.23	Аналитический	2.50	—
911	348095.18	215404.86	Аналитический	2.50	—
912	348088.87	215458.49	Аналитический	2.50	—
913	348082.55	215512.12	Аналитический	2.50	—
914	348076.23	215565.74	Аналитический	2.50	—
915	348069.91	215619.37	Аналитический	2.50	—
916	348063.59	215673.00	Аналитический	2.50	—
917	348057.27	215726.63	Аналитический	2.50	—
918	348050.95	215780.26	Аналитический	2.50	—
919	348044.63	215833.89	Аналитический	2.50	—
920	348038.32	215887.52	Аналитический	2.50	—
921	348032.00	215941.15	Аналитический	2.50	—
922	348025.68	215994.78	Аналитический	2.50	—

**ОПИСАНИЕ МЕСТОПОЛОЖЕНИЯ ГРАНИЦ**

Публичный сервитут для использования земель и земельных участков в целях эксплуатации  
магистрального нефтепровода федерального значения

**"Обводной магистральный нефтепровод вокруг Чеченской республики, км 0-312, dy700"**

(наименование объекта, местоположение границ которого описано)

**Сведения о местоположении границ объекта**

1	2	3	4	5	6
923	348019.36	216048.41	Аналитический	2.50	—
924	348013.04	216102.04	Аналитический	2.50	—
925	348006.72	216155.66	Аналитический	2.50	—
926	348000.40	216209.29	Аналитический	2.50	—
927	347994.09	216262.92	Аналитический	2.50	—
928	347987.77	216316.55	Аналитический	2.50	—
929	347981.45	216370.18	Аналитический	2.50	—
930	347975.13	216423.81	Аналитический	2.50	—
931	347968.81	216477.44	Аналитический	2.50	—
932	347962.49	216531.07	Аналитический	2.50	—
933	347956.17	216584.70	Аналитический	2.50	—
934	347949.86	216638.33	Аналитический	2.50	—
935	347943.54	216691.95	Аналитический	2.50	—
936	347937.22	216745.58	Аналитический	2.50	—
937	347930.90	216799.21	Аналитический	2.50	—
938	347924.58	216852.84	Аналитический	2.50	—
939	347918.26	216906.47	Аналитический	2.50	—
940	347911.94	216960.10	Аналитический	2.50	—
941	347905.63	217013.73	Аналитический	2.50	—
942	347899.31	217067.36	Аналитический	2.50	—
943	347892.99	217120.99	Аналитический	2.50	—
944	347886.67	217174.62	Аналитический	2.50	—
945	347880.35	217228.25	Аналитический	2.50	—
946	347874.03	217281.87	Аналитический	2.50	—
947	347867.74	217335.51	Аналитический	2.50	—
948	347861.44	217389.14	Аналитический	2.50	—
949	347855.13	217442.77	Аналитический	2.50	—
950	347848.82	217496.40	Аналитический	2.50	—
951	347842.50	217550.03	Аналитический	2.50	—
952	347836.19	217603.66	Аналитический	2.50	—
953	347829.88	217657.29	Аналитический	2.50	—
954	347823.42	217710.93	Аналитический	2.50	—
955	347816.97	217764.50	Аналитический	2.50	—
956	347810.93	217818.20	Аналитический	2.50	—
957	347804.10	217871.83	Аналитический	2.50	—
958	347797.41	217925.35	Аналитический	2.50	—
959	347791.23	217978.94	Аналитический	2.50	—
960	347785.05	218032.58	Аналитический	2.50	—
961	347778.58	218086.26	Аналитический	2.50	—
962	347772.12	218139.87	Аналитический	2.50	—
963	347765.66	218193.48	Аналитический	2.50	—
964	347759.20	218247.09	Аналитический	2.50	—
965	347752.73	218300.70	Аналитический	2.50	—
966	347746.27	218354.32	Аналитический	2.50	—
967	347739.81	218407.93	Аналитический	2.50	—
968	347733.35	218461.54	Аналитический	2.50	—
969	347726.90	218515.10	Аналитический	2.50	—
970	347720.95	218568.72	Аналитический	2.50	—
971	347714.99	218622.39	Аналитический	2.50	—

**ОПИСАНИЕ МЕСТОПОЛОЖЕНИЯ ГРАНИЦ**

Публичный сервитут для использования земель и земельных участков в целях эксплуатации  
магистрального нефтепровода федерального значения

**"Обводной магистральный нефтепровод вокруг Чеченской республики, км 0-312, dy700"**

(наименование объекта, местоположение границ которого описано)

**Сведения о местоположении границ объекта**

1	2	3	4	5	6
972	347709.03	218676.06	Аналитический	2.50	—
973	347703.08	218729.73	Аналитический	2.50	—
974	347697.12	218783.44	Аналитический	2.50	—
975	347690.75	218837.11	Аналитический	2.50	—
976	347684.31	218890.73	Аналитический	2.50	—
977	347677.87	218944.35	Аналитический	2.50	—
978	347671.44	218997.97	Аналитический	2.50	—
979	347665.01	219051.58	Аналитический	2.50	—
980	347658.58	219105.20	Аналитический	2.50	—
981	347652.15	219158.81	Аналитический	2.50	—
982	347645.71	219212.43	Аналитический	2.50	—
983	347639.30	219265.90	Аналитический	2.50	—
984	347634.36	219319.52	Аналитический	2.50	—
985	347629.41	219373.30	Аналитический	2.50	—
986	347624.45	219427.07	Аналитический	2.50	—
987	347619.49	219480.84	Аналитический	2.50	—
988	347614.53	219534.61	Аналитический	2.50	—
989	347609.58	219588.38	Аналитический	2.50	—
990	347604.62	219642.16	Аналитический	2.50	—
991	347599.66	219695.93	Аналитический	2.50	—
992	347594.70	219749.70	Аналитический	2.50	—
993	347589.75	219803.47	Аналитический	2.50	—
994	347584.79	219857.24	Аналитический	2.50	—
995	347579.83	219911.02	Аналитический	2.50	—
996	347574.87	219964.79	Аналитический	2.50	—
997	347569.92	220018.56	Аналитический	2.50	—
998	347564.96	220072.33	Аналитический	2.50	—
999	347560.00	220126.10	Аналитический	2.50	—
1000	347555.05	220179.88	Аналитический	2.50	—
1001	347550.09	220233.65	Аналитический	2.50	—
1002	347545.13	220287.42	Аналитический	2.50	—
1003	347540.17	220341.19	Аналитический	2.50	—
1004	347535.21	220394.96	Аналитический	2.50	—
1005	347530.26	220448.74	Аналитический	2.50	—
1006	347525.30	220502.51	Аналитический	2.50	—
1007	347520.34	220556.28	Аналитический	2.50	—
1008	347515.38	220610.05	Аналитический	2.50	—
1009	347510.42	220663.82	Аналитический	2.50	—
1010	347505.40	220717.60	Аналитический	2.50	—
1011	347500.39	220771.37	Аналитический	2.50	—
1012	347495.38	220825.13	Аналитический	2.50	—
1013	347490.37	220878.90	Аналитический	2.50	—
1014	347485.36	220932.68	Аналитический	2.50	—
1015	347480.34	220986.44	Аналитический	2.50	—
1016	347475.33	221040.20	Аналитический	2.50	—
1017	347470.32	221093.97	Аналитический	2.50	—
1018	347465.28	221147.97	Аналитический	2.50	—
1019	347457.93	221201.70	Аналитический	2.50	—
1020	347450.59	221255.20	Аналитический	2.50	—



**ОПИСАНИЕ МЕСТОПОЛОЖЕНИЯ ГРАНИЦ**

Публичный сервитут для использования земель и земельных участков в целях эксплуатации  
магистрального нефтепровода федерального значения

**"Обводной магистральный нефтепровод вокруг Чеченской республики, км 0-312, dy700"**

(наименование объекта, местоположение границ которого описано)

**Сведения о местоположении границ объекта**

1	2	3	4	5	6
1021	347443.26	221308.70	Аналитический	2.50	—
1022	347435.93	221362.20	Аналитический	2.50	—
1023	347428.59	221415.69	Аналитический	2.50	—
1024	347421.26	221469.19	Аналитический	2.50	—
1025	347413.94	221522.64	Аналитический	2.50	—
1026	347407.14	221576.16	Аналитический	2.50	—
1027	347400.34	221629.72	Аналитический	2.50	—
1028	347393.54	221683.30	Аналитический	2.50	—
1029	347386.73	221736.87	Аналитический	2.50	—
1030	347379.92	221790.46	Аналитический	2.50	—
1031	347372.80	221844.03	Аналитический	2.50	—
1032	347365.69	221897.56	Аналитический	2.50	—
1033	347358.57	221951.09	Аналитический	2.50	—
1034	347351.45	222004.62	Аналитический	2.50	—
1035	347344.34	222058.15	Аналитический	2.50	—
1036	347337.22	222111.68	Аналитический	2.50	—
1037	347330.10	222165.21	Аналитический	2.50	—
1038	347322.99	222218.73	Аналитический	2.50	—
1039	347315.87	222272.26	Аналитический	2.50	—
1040	347308.75	222325.79	Аналитический	2.50	—
1041	347301.64	222379.32	Аналитический	2.50	—
1042	347299.00	222399.14	Аналитический	2.50	—
1043	347294.75	222420.57	Аналитический	2.50	—
1044	347293.34	222427.70	Аналитический	2.50	—
1045	347282.84	222480.67	Аналитический	2.50	—
1046	347272.34	222533.63	Аналитический	2.50	—
1047	347261.84	222586.59	Аналитический	2.50	—
1048	347251.34	222639.56	Аналитический	2.50	—
1049	347240.84	222692.52	Аналитический	2.50	—
1050	347230.35	222745.48	Аналитический	2.50	—
1051	347219.85	222798.45	Аналитический	2.50	—
1052	347209.35	222851.42	Аналитический	2.50	—
1053	347198.85	222904.39	Аналитический	2.50	—
1054	347188.35	222957.36	Аналитический	2.50	—
1055	347177.85	223010.32	Аналитический	2.50	—
1056	347167.35	223063.29	Аналитический	2.50	—
1057	347156.85	223116.26	Аналитический	2.50	—
1058	347146.35	223169.23	Аналитический	2.50	—
1059	347135.85	223222.20	Аналитический	2.50	—
1060	347125.35	223275.17	Аналитический	2.50	—
1061	347114.85	223328.13	Аналитический	2.50	—
1062	347104.35	223381.10	Аналитический	2.50	—
1063	347093.85	223434.07	Аналитический	2.50	—
1064	347083.35	223487.04	Аналитический	2.50	—
1065	347072.84	223540.07	Аналитический	2.50	—
1066	347061.73	223592.89	Аналитический	2.50	—
1067	347051.56	223645.83	Аналитический	2.50	—
1068	347041.36	223698.88	Аналитический	2.50	—
1069	347030.67	223752.82	Аналитический	2.50	—

**ОПИСАНИЕ МЕСТОПОЛОЖЕНИЯ ГРАНИЦ**

Публичный сервитут для использования земель и земельных участков в целях эксплуатации  
магистрального нефтепровода федерального значения

**"Обводной магистральный нефтепровод вокруг Чеченской республики, км 0-312, dy700"**

(наименование объекта, местоположение границ которого описано)

**Сведения о местоположении границ объекта**

1	2	3	4	5	6
1070	347020.17	223805.79	Аналитический	2.50	—
1071	347009.68	223858.76	Аналитический	2.50	—
1072	346999.19	223911.73	Аналитический	2.50	—
1073	346988.70	223964.71	Аналитический	2.50	—
1074	346978.18	224017.54	Аналитический	2.50	—
1075	346968.56	224070.27	Аналитический	2.50	—
1076	346961.18	224123.53	Аналитический	2.50	—
1077	346953.77	224177.02	Аналитический	2.50	—
1078	346946.36	224230.51	Аналитический	2.50	—
1079	346938.95	224284.00	Аналитический	2.50	—
1080	346931.55	224337.49	Аналитический	2.50	—
1081	346924.14	224390.98	Аналитический	2.50	—
1082	346916.73	224444.47	Аналитический	2.50	—
1083	346909.32	224497.96	Аналитический	2.50	—
1084	346901.91	224551.45	Аналитический	2.50	—
1085	346894.50	224604.94	Аналитический	2.50	—
1086	346887.10	224658.42	Аналитический	2.50	—
1087	346879.69	224711.91	Аналитический	2.50	—
1088	346875.53	224741.91	Аналитический	2.50	—
1089	346360.75	228466.68	Аналитический	2.50	—
1090	346417.79	229240.04	Аналитический	2.50	—
1091	346419.39	229261.32	Аналитический	2.50	—
1092	346423.43	229315.17	Аналитический	2.50	—
1093	346427.48	229369.02	Аналитический	2.50	—
1094	346431.52	229422.86	Аналитический	2.50	—
1095	346435.56	229476.71	Аналитический	2.50	—
1096	346439.60	229530.56	Аналитический	2.50	—
1097	346443.65	229584.41	Аналитический	2.50	—
1098	346447.69	229638.26	Аналитический	2.50	—
1099	346451.73	229692.11	Аналитический	2.50	—
1100	346455.78	229745.96	Аналитический	2.50	—
1101	346459.82	229799.80	Аналитический	2.50	—
1102	346463.86	229853.65	Аналитический	2.50	—
1103	346467.90	229907.50	Аналитический	2.50	—
1104	346471.95	229961.35	Аналитический	2.50	—
1105	346475.99	230015.20	Аналитический	2.50	—
1106	346480.04	230069.04	Аналитический	2.50	—
1107	346484.09	230122.88	Аналитический	2.50	—
1108	346488.13	230176.74	Аналитический	2.50	—
1109	346492.18	230230.59	Аналитический	2.50	—
1110	346496.23	230284.44	Аналитический	2.50	—
1111	346500.27	230338.29	Аналитический	2.50	—
1112	346504.32	230392.12	Аналитический	2.50	—
1113	346508.37	230445.98	Аналитический	2.50	—
1114	346512.41	230499.83	Аналитический	2.50	—
1115	346516.46	230553.68	Аналитический	2.50	—
1116	346520.51	230607.53	Аналитический	2.50	—
1117	346524.55	230661.37	Аналитический	2.50	—
1118	346528.60	230715.22	Аналитический	2.50	—

**ОПИСАНИЕ МЕСТОПОЛОЖЕНИЯ ГРАНИЦ**

Публичный сервитут для использования земель и земельных участков в целях эксплуатации  
магистрального нефтепровода федерального значения

**"Обводной магистральный нефтепровод вокруг Чеченской республики, км 0-312, dy700"**

(наименование объекта, местоположение границ которого описано)

**Сведения о местоположении границ объекта**

1	2	3	4	5	6
1119	346532.65	230769.07	Аналитический	2.50	—
1120	346536.69	230822.92	Аналитический	2.50	—
1121	346540.74	230876.77	Аналитический	2.50	—
1122	346544.79	230930.62	Аналитический	2.50	—
1123	346548.83	230984.46	Аналитический	2.50	—
1124	346552.88	231038.31	Аналитический	2.50	—
1125	346556.93	231092.16	Аналитический	2.50	—
1126	346560.97	231146.01	Аналитический	2.50	—
1127	346565.02	231199.85	Аналитический	2.50	—
1128	346569.08	231253.76	Аналитический	2.50	—
1129	346572.41	231307.74	Аналитический	2.50	—
1130	346575.73	231361.64	Аналитический	2.50	—
1131	346579.06	231415.51	Аналитический	2.50	—
1132	346582.68	231469.36	Аналитический	2.50	—
1133	346582.66	231471.06	Аналитический	2.50	—
1134	346582.36	231472.74	Аналитический	2.50	—
1135	346568.77	231525.00	Аналитический	2.50	—
1136	346555.19	231577.26	Аналитический	2.50	—
1137	346541.60	231629.52	Аналитический	2.50	—
1138	346528.01	231681.79	Аналитический	2.50	—
1139	346514.43	231734.05	Аналитический	2.50	—
1140	346500.84	231786.31	Аналитический	2.50	—
1141	346487.25	231838.57	Аналитический	2.50	—
1142	346473.66	231890.84	Аналитический	2.50	—
1143	346460.08	231943.10	Аналитический	2.50	—
1144	346446.49	231995.36	Аналитический	2.50	—
1145	346432.90	232047.62	Аналитический	2.50	—
1146	346419.31	232099.89	Аналитический	2.50	—
1147	346405.73	232152.15	Аналитический	2.50	—
1148	346392.14	232204.41	Аналитический	2.50	—
1149	346378.55	232256.68	Аналитический	2.50	—
1150	346364.96	232308.94	Аналитический	2.50	—
1151	346351.38	232361.20	Аналитический	2.50	—
1152	346337.79	232413.46	Аналитический	2.50	—
1153	346324.20	232465.73	Аналитический	2.50	—
1154	346310.62	232517.99	Аналитический	2.50	—
1155	346297.03	232570.25	Аналитический	2.50	—
1156	346283.44	232622.51	Аналитический	2.50	—
1157	346269.85	232674.78	Аналитический	2.50	—
1158	346256.27	232727.04	Аналитический	2.50	—
1159	346242.68	232779.30	Аналитический	2.50	—
1160	346229.10	232831.57	Аналитический	2.50	—
1161	346215.51	232883.83	Аналитический	2.50	—
1162	346201.93	232936.09	Аналитический	2.50	—
1163	346188.34	232988.36	Аналитический	2.50	—
1164	346174.76	233040.62	Аналитический	2.50	—
1165	346161.17	233092.88	Аналитический	2.50	—
1166	346147.58	233145.14	Аналитический	2.50	—
1167	346134.00	233197.41	Аналитический	2.50	—

**ОПИСАНИЕ МЕСТОПОЛОЖЕНИЯ ГРАНИЦ**

Публичный сервитут для использования земель и земельных участков в целях эксплуатации  
магистрального нефтепровода федерального значения

**"Обводной магистральный нефтепровод вокруг Чеченской республики, км 0-312, dy700"**

(наименование объекта, местоположение границ которого описано)

**Сведения о местоположении границ объекта**

1	2	3	4	5	6
1168	346120.41	233249.67	Аналитический	2.50	—
1169	346106.83	233301.93	Аналитический	2.50	—
1170	346093.24	233354.20	Аналитический	2.50	—
1171	346079.65	233406.46	Аналитический	2.50	—
1172	346066.07	233458.72	Аналитический	2.50	—
1173	346052.48	233510.99	Аналитический	2.50	—
1174	346038.90	233563.25	Аналитический	2.50	—
1175	346025.31	233615.51	Аналитический	2.50	—
1176	346011.72	233667.77	Аналитический	2.50	—
1177	345998.14	233720.04	Аналитический	2.50	—
1178	345984.55	233772.30	Аналитический	2.50	—
1179	345970.97	233824.56	Аналитический	2.50	—
1180	345957.38	233876.83	Аналитический	2.50	—
1181	345943.79	233929.09	Аналитический	2.50	—
1182	345930.21	233981.35	Аналитический	2.50	—
1183	345916.62	234033.62	Аналитический	2.50	—
1184	345903.04	234085.88	Аналитический	2.50	—
1185	345889.45	234138.14	Аналитический	2.50	—
1186	345875.86	234190.40	Аналитический	2.50	—
1187	345862.28	234242.67	Аналитический	2.50	—
1188	345848.69	234294.93	Аналитический	2.50	—
1189	345835.11	234347.19	Аналитический	2.50	—
1190	345821.52	234399.46	Аналитический	2.50	—
1191	345807.93	234451.72	Аналитический	2.50	—
1192	345794.35	234503.98	Аналитический	2.50	—
1193	345780.76	234556.25	Аналитический	2.50	—
1194	345767.18	234608.51	Аналитический	2.50	—
1195	345753.59	234660.77	Аналитический	2.50	—
1196	345740.00	234713.03	Аналитический	2.50	—
1197	345726.42	234765.30	Аналитический	2.50	—
1198	345712.83	234817.55	Аналитический	2.50	—
1199	345699.27	234869.82	Аналитический	2.50	—
1200	345685.71	234922.09	Аналитический	2.50	—
1201	345672.15	234974.36	Аналитический	2.50	—
1202	345658.59	235026.63	Аналитический	2.50	—
1203	345645.02	235078.90	Аналитический	2.50	—
1204	345631.46	235131.17	Аналитический	2.50	—
1205	345617.90	235183.44	Аналитический	2.50	—
1206	345604.34	235235.70	Аналитический	2.50	—
1207	345590.78	235287.97	Аналитический	2.50	—
1208	345577.22	235340.24	Аналитический	2.50	—
1209	345563.65	235392.51	Аналитический	2.50	—
1210	345550.09	235444.78	Аналитический	2.50	—
1211	345536.53	235497.05	Аналитический	2.50	—
1212	345522.97	235549.32	Аналитический	2.50	—
1213	345509.41	235601.59	Аналитический	2.50	—
1214	345495.85	235653.86	Аналитический	2.50	—
1215	345482.28	235706.13	Аналитический	2.50	—
1216	345468.72	235758.40	Аналитический	2.50	—

**ОПИСАНИЕ МЕСТОПОЛОЖЕНИЯ ГРАНИЦ**

Публичный сервитут для использования земель и земельных участков в целях эксплуатации  
магистрального нефтепровода федерального значения

**"Обводной магистральный нефтепровод вокруг Чеченской республики, км 0-312, dy700"**

(наименование объекта, местоположение границ которого описано)

**Сведения о местоположении границ объекта**

1	2	3	4	5	6
1217	345455.16	235810.67	Аналитический	2.50	—
1218	345441.60	235862.94	Аналитический	2.50	—
1219	345428.04	235915.21	Аналитический	2.50	—
1220	345414.50	235967.40	Аналитический	2.50	—
1221	345401.84	236019.52	Аналитический	2.50	—
1222	345391.89	236072.31	Аналитический	2.50	—
1223	345381.89	236125.38	Аналитический	2.50	—
1224	345371.89	236178.45	Аналитический	2.50	—
1225	345361.89	236231.51	Аналитический	2.50	—
1226	345351.89	236284.58	Аналитический	2.50	—
1227	345341.89	236337.64	Аналитический	2.50	—
1228	345331.89	236390.71	Аналитический	2.50	—
1229	345321.89	236443.78	Аналитический	2.50	—
1230	345311.89	236496.84	Аналитический	2.50	—
1231	345301.89	236549.91	Аналитический	2.50	—
1232	345291.89	236602.97	Аналитический	2.50	—
1233	345281.89	236656.04	Аналитический	2.50	—
1234	345271.89	236709.11	Аналитический	2.50	—
1235	345261.89	236762.17	Аналитический	2.50	—
1236	345251.88	236815.24	Аналитический	2.50	—
1237	345241.88	236868.30	Аналитический	2.50	—
1238	345231.88	236921.37	Аналитический	2.50	—
1239	345221.88	236974.44	Аналитический	2.50	—
1240	345211.88	237027.50	Аналитический	2.50	—
1241	345201.88	237080.57	Аналитический	2.50	—
1242	345191.88	237133.63	Аналитический	2.50	—
1243	345181.88	237186.70	Аналитический	2.50	—
1244	345171.88	237239.75	Аналитический	2.50	—
1245	345162.15	237292.83	Аналитический	2.50	—
1246	345152.42	237345.95	Аналитический	2.50	—
1247	345142.68	237399.06	Аналитический	2.50	—
1248	345132.94	237452.17	Аналитический	2.50	—
1249	345123.20	237505.29	Аналитический	2.50	—
1250	345113.46	237558.40	Аналитический	2.50	—
1251	345103.72	237611.52	Аналитический	2.50	—
1252	345093.98	237664.67	Аналитический	2.50	—
1253	345083.86	237717.75	Аналитический	2.50	—
1254	345073.75	237770.79	Аналитический	2.50	—
1255	345063.65	237823.84	Аналитический	2.50	—
1256	345053.54	237876.89	Аналитический	2.50	—
1257	345043.43	237929.93	Аналитический	2.50	—
1258	345033.33	237982.98	Аналитический	2.50	—
1259	345023.22	238036.02	Аналитический	2.50	—
1260	345013.12	238089.07	Аналитический	2.50	—
1261	345003.01	238142.12	Аналитический	2.50	—
1262	344992.90	238195.16	Аналитический	2.50	—
1263	344982.80	238248.21	Аналитический	2.50	—
1264	344972.69	238301.25	Аналитический	2.50	—
1265	344962.58	238354.30	Аналитический	2.50	—

**ОПИСАНИЕ МЕСТОПОЛОЖЕНИЯ ГРАНИЦ**

Публичный сервитут для использования земель и земельных участков в целях эксплуатации  
магистрального нефтепровода федерального значения

**"Обводной магистральный нефтепровод вокруг Чеченской республики, км 0-312, dy700"**

(наименование объекта, местоположение границ которого описано)

**Сведения о местоположении границ объекта**

1	2	3	4	5	6
1266	344952.48	238407.34	Аналитический	2.50	—
1267	344942.37	238460.39	Аналитический	2.50	—
1268	344932.26	238513.44	Аналитический	2.50	—
1269	344922.16	238566.48	Аналитический	2.50	—
1270	344912.05	238619.53	Аналитический	2.50	—
1271	344901.95	238672.57	Аналитический	2.50	—
1272	344891.84	238725.62	Аналитический	2.50	—
1273	344881.73	238778.67	Аналитический	2.50	—
1274	344871.63	238831.70	Аналитический	2.50	—
1275	344861.59	238884.88	Аналитический	2.50	—
1276	344850.34	238937.81	Аналитический	2.50	—
1277	344839.11	238990.63	Аналитический	2.50	—
1278	344827.88	239043.45	Аналитический	2.50	—
1279	344816.65	239096.27	Аналитический	2.50	—
1280	344805.42	239149.09	Аналитический	2.50	—
1281	344794.19	239201.91	Аналитический	2.50	—
1282	344782.96	239254.73	Аналитический	2.50	—
1283	344771.73	239307.55	Аналитический	2.50	—
1284	344760.50	239360.37	Аналитический	2.50	—
1285	344749.27	239413.19	Аналитический	2.50	—
1286	344738.04	239466.01	Аналитический	2.50	—
1287	344726.81	239518.83	Аналитический	2.50	—
1288	344715.58	239571.65	Аналитический	2.50	—
1289	344714.51	239576.70	Аналитический	2.50	—
1290	344704.49	239625.05	Аналитический	2.50	—
1291	344703.74	239627.86	Аналитический	2.50	—
1292	344702.87	239630.46	Аналитический	2.50	—
1293	344674.17	239746.33	Аналитический	2.50	—
1294	344661.19	239798.75	Аналитический	2.50	—
1295	344648.14	239851.43	Аналитический	2.50	—
1296	344632.45	239903.38	Аналитический	2.50	—
1297	344616.83	239955.07	Аналитический	2.50	—
1298	344601.21	240006.76	Аналитический	2.50	—
1299	344585.59	240058.45	Аналитический	2.50	—
1300	344569.97	240110.14	Аналитический	2.50	—
1301	344554.35	240161.84	Аналитический	2.50	—
1302	344538.73	240213.53	Аналитический	2.50	—
1303	344524.42	240260.88	Аналитический	2.50	—
1304	344533.39	240279.48	Аналитический	2.50	—
1305	344741.41	240449.82	Аналитический	2.50	—
1306	345388.84	240974.61	Аналитический	2.50	—
1307	345392.73	240978.55	Аналитический	2.50	—
1308	345395.79	240983.54	Аналитический	2.50	—
1309	345397.68	240989.47	Аналитический	2.50	—
1310	345398.05	240995.58	Аналитический	2.50	—
1311	345226.25	243766.02	Аналитический	2.50	—
1312	345194.45	244726.03	Аналитический	2.50	—
1313	345055.08	248326.49	Аналитический	2.50	—
1314	344917.38	250102.06	Аналитический	2.50	—

**ОПИСАНИЕ МЕСТОПОЛОЖЕНИЯ ГРАНИЦ**

Публичный сервитут для использования земель и земельных участков в целях эксплуатации  
магистрального нефтепровода федерального значения

**"Обводной магистральный нефтепровод вокруг Чеченской республики, км 0-312, dy700"**

(наименование объекта, местоположение границ которого описано)

**Сведения о местоположении границ объекта**

1	2	3	4	5	6
1315	344902.28	251372.37	Аналитический	2.50	—
1316	345076.21	255376.54	Аналитический	2.50	—
1317	345076.23	255377.78	Аналитический	2.50	—
1318	345057.15	258335.14	Аналитический	2.50	—
1319	345149.93	258544.11	Аналитический	2.50	—
1320	345156.77	258557.65	Аналитический	2.50	—
1321	345157.44	258559.31	Аналитический	2.50	—
1322	345157.82	258561.06	Аналитический	2.50	—
1323	345157.90	258562.85	Аналитический	2.50	—
1324	345157.68	258564.62	Аналитический	2.50	—
1325	345149.50	258603.26	Аналитический	2.50	—
1326	345102.10	258869.92	Аналитический	2.50	—
1327	344252.61	263172.37	Аналитический	2.50	—
1328	344252.01	263174.75	Аналитический	2.50	—
1329	344251.34	263176.69	Аналитический	2.50	—
1330	344220.35	263255.40	Аналитический	2.50	—
1331	343484.01	265790.94	Аналитический	2.50	—
1332	343428.64	266071.12	Аналитический	2.50	—
1333	343432.69	266072.68	Аналитический	2.50	—
1334	343436.59	266074.58	Аналитический	2.50	—
1335	343440.30	266076.82	Аналитический	2.50	—
1336	343443.81	266079.37	Аналитический	2.50	—
1337	343447.09	266082.21	Аналитический	2.50	—
1338	343450.11	266085.33	Аналитический	2.50	—
1339	343452.84	266088.70	Аналитический	2.50	—
1340	343455.28	266092.29	Аналитический	2.50	—
1341	343457.39	266096.08	Аналитический	2.50	—
1342	343459.17	266100.04	Аналитический	2.50	—
1343	343460.59	266104.13	Аналитический	2.50	—
1344	343461.66	266108.34	Аналитический	2.50	—
1345	343462.36	266112.62	Аналитический	2.50	—
1346	343462.68	266116.95	Аналитический	2.50	—
1347	343462.63	266121.28	Аналитический	2.50	—
1348	343462.20	266125.60	Аналитический	2.50	—
1349	343449.87	266211.67	Аналитический	2.50	—
1350	343449.02	266216.13	Аналитический	2.50	—
1351	343447.77	266220.49	Аналитический	2.50	—
1352	343446.14	266224.73	Аналитический	2.50	—
1353	343444.12	266228.79	Аналитический	2.50	—
1354	343441.74	266232.66	Аналитический	2.50	—
1355	343439.02	266236.30	Аналитический	2.50	—
1356	343435.99	266239.67	Аналитический	2.50	—
1357	343432.66	266242.76	Аналитический	2.50	—
1358	343429.06	266245.53	Аналитический	2.50	—
1359	343425.23	266247.96	Аналитический	2.50	—
1360	343421.19	266250.04	Аналитический	2.50	—
1361	343416.98	266251.74	Аналитический	2.50	—
1362	343412.64	266253.05	Аналитический	2.50	—
1363	343408.19	266253.96	Аналитический	2.50	—

**ОПИСАНИЕ МЕСТОПОЛОЖЕНИЯ ГРАНИЦ**

Публичный сервитут для использования земель и земельных участков в целях эксплуатации  
магистрального нефтепровода федерального значения

**"Обводной магистральный нефтепровод вокруг Чеченской республики, км 0-312, dy700"**

(наименование объекта, местоположение границ которого описано)

**Сведения о местоположении границ объекта**

1	2	3	4	5	6
1364	343403.68	266254.47	Аналитический	2.50	—
1365	343399.14	266254.56	Аналитический	2.50	—
1366	343260.83	267176.90	Аналитический	2.50	—
1367	343259.70	267187.06	Аналитический	2.50	—
1368	343252.09	267235.34	Аналитический	2.50	—
1369	343244.81	267285.88	Аналитический	2.50	—
1370	343238.36	267326.76	Аналитический	2.50	—
1371	342513.13	272162.90	Аналитический	2.50	—
1372	342526.91	272471.40	Аналитический	2.50	—
1373	342557.77	272540.62	Аналитический	2.50	—
1374	342590.75	272567.21	Аналитический	2.50	—
1375	342591.68	272568.05	Аналитический	2.50	—
1376	342629.84	272607.04	Аналитический	2.50	—
1377	342631.43	272609.13	Аналитический	2.50	—
1378	342632.46	272611.56	Аналитический	2.50	—
1379	342644.36	272653.49	Аналитический	2.50	—
1380	342644.71	272655.36	Аналитический	2.50	—
1381	342644.74	272657.07	Аналитический	2.50	—
1382	342644.47	272658.86	Аналитический	2.50	—
1383	342643.89	272660.58	Аналитический	2.50	—
1384	342628.37	272696.56	Аналитический	2.50	—
1385	342613.14	272735.26	Аналитический	2.50	—
1386	342592.70	272788.13	Аналитический	2.50	—
1387	342572.82	272840.32	Аналитический	2.50	—
1388	342552.05	272893.69	Аналитический	2.50	—
1389	342531.91	272945.16	Аналитический	2.50	—
1390	342513.32	272992.55	Аналитический	2.50	—
1391	342497.50	273032.04	Аналитический	2.50	—
1392	342482.25	273072.28	Аналитический	2.50	—
1393	342465.90	273114.51	Аналитический	2.50	—
1394	342447.56	273161.06	Аналитический	2.50	—
1395	342428.14	273219.13	Аналитический	2.50	—
1396	342410.43	273266.38	Аналитический	2.50	—
1397	342394.50	273318.36	Аналитический	2.50	—
1398	342377.06	273375.43	Аналитический	2.50	—
1399	342361.45	273426.10	Аналитический	2.50	—
1400	342299.66	273651.46	Аналитический	2.50	—
1401	342299.29	273652.68	Аналитический	2.50	—
1402	342120.09	274196.43	Аналитический	2.50	—
1403	342102.92	274248.81	Аналитический	2.50	—
1404	342083.92	274306.44	Аналитический	2.50	—
1405	342069.66	274350.73	Аналитический	2.50	—
1406	342053.84	274399.69	Аналитический	2.50	—
1407	342036.03	274456.08	Аналитический	2.50	—
1408	342017.51	274512.11	Аналитический	2.50	—
1409	341999.95	274567.71	Аналитический	2.50	—
1410	341981.86	274622.69	Аналитический	2.50	—
1411	341963.11	274678.40	Аналитический	2.50	—
1412	341944.71	274734.99	Аналитический	2.50	—



**ОПИСАНИЕ МЕСТОПОЛОЖЕНИЯ ГРАНИЦ**

Публичный сервитут для использования земель и земельных участков в целях эксплуатации  
магистрального нефтепровода федерального значения

**"Обводной магистральный нефтепровод вокруг Чеченской республики, км 0-312, dy700"**

(наименование объекта, местоположение границ которого описано)

**Сведения о местоположении границ объекта**

1	2	3	4	5	6
1413	341926.53	274789.56	Аналитический	2.50	—
1414	341907.73	274845.40	Аналитический	2.50	—
1415	341889.36	274900.61	Аналитический	2.50	—
1416	341871.52	274954.10	Аналитический	2.50	—
1417	341854.38	275005.98	Аналитический	2.50	—
1418	341836.16	275060.53	Аналитический	2.50	—
1419	341817.87	275115.61	Аналитический	2.50	—
1420	341799.79	275169.01	Аналитический	2.50	—
1421	341790.64	275196.09	Аналитический	2.50	—
1422	341769.51	275260.22	Аналитический	2.50	—
1423	341764.19	275276.64	Аналитический	2.50	—
1424	341760.07	275288.85	Аналитический	2.50	—
1425	341331.33	276589.79	Аналитический	2.50	—
1426	341128.18	277171.14	Аналитический	2.50	—
1427	341126.69	277175.58	Аналитический	2.50	—
1428	341109.04	277227.54	Аналитический	2.50	—
1429	341091.83	277278.93	Аналитический	2.50	—
1430	341074.89	277329.82	Аналитический	2.50	—
1431	341057.62	277381.75	Аналитический	2.50	—
1432	341040.88	277431.76	Аналитический	2.50	—
1433	341023.94	277482.55	Аналитический	2.50	—
1434	341006.87	277533.31	Аналитический	2.50	—
1435	340989.23	277585.77	Аналитический	2.50	—
1436	340971.62	277638.72	Аналитический	2.50	—
1437	340951.55	277698.83	Аналитический	2.50	—
1438	340934.00	277744.47	Аналитический	2.50	—
1439	340917.55	277789.14	Аналитический	2.50	—
1440	340884.01	277867.28	Аналитический	2.50	—
1441	340883.21	277868.79	Аналитический	2.50	—
1442	340864.56	277898.10	Аналитический	2.50	—
1443	340841.44	277933.95	Аналитический	2.50	—
1444	340817.26	277972.90	Аналитический	2.50	—
1445	340788.95	278016.38	Аналитический	2.50	—
1446	340454.08	278552.16	Аналитический	2.50	—
1447	340321.43	278936.11	Аналитический	2.50	—
1448	340321.20	278937.28	Аналитический	2.50	—
1449	340320.95	278938.28	Аналитический	2.50	—
1450	340306.51	278986.49	Аналитический	2.50	—
1451	340298.24	279034.39	Аналитический	2.50	—
1452	340297.95	279035.61	Аналитический	2.50	—
1453	340282.48	279087.56	Аналитический	2.50	—
1454	340263.22	279138.70	Аналитический	2.50	—
1455	340242.30	279196.48	Аналитический	2.50	—
1456	340241.89	279197.45	Аналитический	2.50	—
1457	340218.10	279247.10	Аналитический	2.50	—
1458	340194.04	279296.90	Аналитический	2.50	—
1459	340175.65	279334.86	Аналитический	2.50	—
1460	338774.91	282274.66	Аналитический	2.50	—
1461	338778.81	282306.42	Аналитический	2.50	—

**ОПИСАНИЕ МЕСТОПОЛОЖЕНИЯ ГРАНИЦ**

Публичный сервитут для использования земель и земельных участков в целях эксплуатации  
магистрального нефтепровода федерального значения

**"Обводной магистральный нефтепровод вокруг Чеченской республики, км 0-312, dy700"**

(наименование объекта, местоположение границ которого описано)

**Сведения о местоположении границ объекта**

1	2	3	4	5	6
1462	338783.83	282353.51	Аналитический	2.50	—
1463	338793.11	282424.10	Аналитический	2.50	—
1464	338800.78	282483.63	Аналитический	2.50	—
1465	338808.44	282543.10	Аналитический	2.50	—
1466	338816.46	282602.57	Аналитический	2.50	—
1467	338825.31	282672.27	Аналитический	2.50	—
1468	338825.31	282674.88	Аналитический	2.50	—
1469	338823.87	282686.78	Аналитический	2.50	—
1470	338824.86	282694.88	Аналитический	2.50	—
1471	338825.04	282698.66	Аналитический	2.50	—
1472	338824.61	282702.62	Аналитический	2.50	—
1473	338823.67	282706.12	Аналитический	2.50	—
1474	338820.35	282715.71	Аналитический	2.50	—
1475	338819.97	282718.79	Аналитический	2.50	—
1476	338819.40	282721.17	Аналитический	2.50	—
1477	338803.42	282764.56	Аналитический	2.50	—
1478	338717.64	283012.12	Аналитический	2.50	—
1479	338716.29	283015.28	Аналитический	2.50	—
1480	338714.47	283018.31	Аналитический	2.50	—
1481	338703.59	283033.77	Аналитический	2.50	—
1482	338696.57	283050.95	Аналитический	2.50	—
1483	338680.13	283089.97	Аналитический	2.50	—
1484	338660.92	283137.06	Аналитический	2.50	—
1485	338644.62	283175.73	Аналитический	2.50	—
1486	338643.53	283177.70	Аналитический	2.50	—
1487	338621.64	283208.87	Аналитический	2.50	—
1488	338593.19	283249.10	Аналитический	2.50	—
1489	338565.36	283288.16	Аналитический	2.50	—
1490	338532.27	283335.06	Аналитический	2.50	—
1491	338465.52	283428.94	Аналитический	2.50	—
1492	338433.75	283471.46	Аналитический	2.50	—
1493	338401.02	283515.30	Аналитический	2.50	—
1494	338367.87	283560.48	Аналитический	2.50	—
1495	338334.21	283605.90	Аналитический	2.50	—
1496	338302.93	283648.05	Аналитический	2.50	—
1497	338273.99	283687.30	Аналитический	2.50	—
1498	338242.17	283730.49	Аналитический	2.50	—
1499	338219.17	283762.16	Аналитический	2.50	—
1500	338189.35	283802.56	Аналитический	2.50	—
1501	338153.90	283850.57	Аналитический	2.50	—
1502	338128.72	283884.78	Аналитический	2.50	—
1503	338094.42	283931.25	Аналитический	2.50	—
1504	338063.06	283973.49	Аналитический	2.50	—
1505	338039.59	284005.97	Аналитический	2.50	—
1506	338008.19	284048.20	Аналитический	2.50	—
1507	337977.34	284090.06	Аналитический	2.50	—
1508	337944.74	284133.88	Аналитический	2.50	—
1509	337913.46	284177.19	Аналитический	2.50	—
1510	337879.05	284224.11	Аналитический	2.50	—

**ОПИСАНИЕ МЕСТОПОЛОЖЕНИЯ ГРАНИЦ**

Публичный сервитут для использования земель и земельных участков в целях эксплуатации  
магистрального нефтепровода федерального значения

**"Обводной магистральный нефтепровод вокруг Чеченской республики, км 0-312, dy700"**

(наименование объекта, местоположение границ которого описано)

**Сведения о местоположении границ объекта**

1	2	3	4	5	6
1511	337847.87	284266.46	Аналитический	2.50	—
1512	337819.22	284305.41	Аналитический	2.50	—
1513	337785.03	284351.00	Аналитический	2.50	—
1514	337752.32	284395.74	Аналитический	2.50	—
1515	337725.99	284431.57	Аналитический	2.50	—
1516	337696.19	284472.41	Аналитический	2.50	—
1517	337668.00	284510.42	Аналитический	2.50	—
1518	337640.81	284547.52	Аналитический	2.50	—
1519	337609.40	284590.31	Аналитический	2.50	—
1520	337601.21	284601.33	Аналитический	2.50	—
1521	337488.52	284761.57	Аналитический	2.50	—
1522	337478.97	284830.22	Аналитический	2.50	—
1523	337476.47	284844.75	Аналитический	2.50	—
1524	337448.17	285836.17	Аналитический	2.50	—
1525	337447.79	285839.84	Аналитический	2.50	—
1526	337446.97	285843.16	Аналитический	2.50	—
1527	337445.95	285845.77	Аналитический	2.50	—
1528	336388.23	288182.25	Аналитический	2.50	—
1529	336386.38	288185.63	Аналитический	2.50	—
1530	336384.07	288188.63	Аналитический	2.50	—
1531	336381.69	288190.95	Аналитический	2.50	—
1532	332661.87	291366.83	Аналитический	2.50	—
1533	332169.89	291889.14	Аналитический	2.50	—
1534	332167.40	291891.45	Аналитический	2.50	—
1535	332164.10	291893.70	Аналитический	2.50	—
1536	332160.73	291895.31	Аналитический	2.50	—
1537	332156.31	291896.57	Аналитический	2.50	—
1538	328944.86	292501.04	Аналитический	2.50	—
1539	328158.05	293057.06	Аналитический	2.50	—
1540	326986.12	294487.06	Аналитический	2.50	—
1541	326985.05	294488.27	Аналитический	2.50	—
1542	326740.74	294749.89	Аналитический	2.50	—
1543	326736.85	294753.28	Аналитический	2.50	—
1544	326731.74	294756.05	Аналитический	2.50	—
1545	326726.42	294757.52	Аналитический	2.50	—
1546	326719.82	294757.69	Аналитический	2.50	—
1547	326619.92	294747.03	Аналитический	2.50	—
1548	326616.69	294746.47	Аналитический	2.50	—
1549	323697.54	294040.15	Аналитический	2.50	—
1550	322758.42	293874.60	Аналитический	2.50	—
1551	321103.15	293820.48	Аналитический	2.50	—
1552	321097.50	293819.64	Аналитический	2.50	—
1553	321091.64	293817.24	Аналитический	2.50	—
1554	320422.15	293437.70	Аналитический	2.50	—
1555	320179.79	293388.40	Аналитический	2.50	—
1556	319556.58	293318.49	Аналитический	2.50	—
1557	319001.94	293846.63	Аналитический	2.50	—
1558	318997.22	293850.16	Аналитический	2.50	—
1559	318992.58	293852.25	Аналитический	2.50	—

## ОПИСАНИЕ МЕСТОПОЛОЖЕНИЯ ГРАНИЦ

Публичный сервитут для использования земель и земельных участков в целях эксплуатации  
магистрального нефтепровода федерального значения

**"Обводной магистральный нефтепровод вокруг Чеченской республики, км 0-312, dy700"**

(наименование объекта, местоположение границ которого описано)

### Сведения о местоположении границ объекта

1	2	3	4	5	6
1560	318987.16	293853.40	Аналитический	2.50	—
1561	318981.16	293853.27	Аналитический	2.50	—
1562	317443.61	293633.50	Аналитический	2.50	—
1563	316512.76	293666.38	Аналитический	2.50	—
1564	316155.78	293682.22	Аналитический	2.50	—
1565	315155.06	293743.03	Аналитический	2.50	—
1566	313402.70	293961.07	Аналитический	2.50	—
1567	313080.77	294078.53	Аналитический	2.50	—
1568	313078.01	294079.35	Аналитический	2.50	—
1569	313074.91	294079.89	Аналитический	2.50	—
1570	313071.75	294080.04	Аналитический	2.50	—
1571	313068.49	294079.76	Аналитический	2.50	—
1572	311930.84	293908.98	Аналитический	2.50	—
1573	311254.27	293905.72	Аналитический	2.50	—
1574	311250.83	293905.46	Аналитический	2.50	—
1575	311247.88	293904.86	Аналитический	2.50	—
1576	308181.02	293077.59	Аналитический	2.50	—
1577	306544.14	292568.01	Аналитический	2.50	—
1578	306362.95	292562.96	Аналитический	2.50	—
1579	306342.52	292562.96	Аналитический	2.50	—
1580	306282.55	292562.06	Аналитический	2.50	—
1581	306222.38	292562.12	Аналитический	2.50	—
1582	306162.36	292559.37	Аналитический	2.50	—
1583	305720.43	292552.83	Аналитический	2.50	—
1584	304869.11	292551.68	Аналитический	2.50	—
1585	304778.07	292561.33	Аналитический	2.50	—
1586	301799.07	293138.25	Аналитический	2.50	—
1587	301795.79	293138.67	Аналитический	2.50	—
1588	298785.17	293315.66	Аналитический	2.50	—
1589	298781.50	293315.96	Аналитический	2.50	—
1590	298721.20	293321.00	Аналитический	2.50	—
1591	298665.24	293324.14	Аналитический	2.50	—
1592	298605.65	293327.63	Аналитический	2.50	—
1593	298545.96	293330.87	Аналитический	2.50	—
1594	298482.96	293334.60	Аналитический	2.50	—
1595	298424.25	293337.94	Аналитический	2.50	—
1596	298361.07	293341.35	Аналитический	2.50	—
1597	298303.57	293344.75	Аналитический	2.50	—
1598	298241.39	293348.21	Аналитический	2.50	—
1599	298179.69	293351.70	Аналитический	2.50	—
1600	298120.27	293355.07	Аналитический	2.50	—
1601	298060.19	293358.52	Аналитический	2.50	—
1602	297999.76	293361.90	Аналитический	2.50	—
1603	297941.03	293365.21	Аналитический	2.50	—
1604	297902.68	293367.49	Аналитический	2.50	—
1605	297842.57	293370.78	Аналитический	2.50	—
1606	297804.27	293372.72	Аналитический	2.50	—
1607	297749.51	293375.42	Аналитический	2.50	—
1608	297699.36	293377.67	Аналитический	2.50	—

**ОПИСАНИЕ МЕСТОПОЛОЖЕНИЯ ГРАНИЦ**

Публичный сервитут для использования земель и земельных участков в целях эксплуатации  
магистрального нефтепровода федерального значения

**"Обводной магистральный нефтепровод вокруг Чеченской республики, км 0-312, dy700"**

(наименование объекта, местоположение границ которого описано)

**Сведения о местоположении границ объекта**

1	2	3	4	5	6
1609	297652.49	293379.75	Аналитический	2.50	—
1610	297592.58	293382.65	Аналитический	2.50	—
1611	297532.66	293385.56	Аналитический	2.50	—
1612	297472.73	293388.47	Аналитический	2.50	—
1613	297412.80	293391.37	Аналитический	2.50	—
1614	297352.87	293394.28	Аналитический	2.50	—
1615	297292.94	293397.19	Аналитический	2.50	—
1616	297233.01	293400.09	Аналитический	2.50	—
1617	297173.08	293403.00	Аналитический	2.50	—
1618	297114.48	293404.38	Аналитический	2.50	—
1619	294816.90	293523.16	Аналитический	2.50	—
1620	294815.17	293523.19	Аналитический	2.50	—
1621	294729.18	293521.61	Аналитический	2.50	—
1622	294692.45	293523.48	Аналитический	2.50	—
1623	294625.67	293526.86	Аналитический	2.50	—
1624	294581.63	293525.83	Аналитический	2.50	—
1625	294522.11	293524.49	Аналитический	2.50	—
1626	294461.12	293523.06	Аналитический	2.50	—
1627	294402.37	293521.73	Аналитический	2.50	—
1628	294341.26	293520.42	Аналитический	2.50	—
1629	294280.41	293519.03	Аналитический	2.50	—
1630	294223.12	293517.75	Аналитический	2.50	—
1631	294162.03	293516.57	Аналитический	2.50	—
1632	294104.01	293515.18	Аналитический	2.50	—
1633	294041.73	293513.89	Аналитический	2.50	—
1634	293982.79	293512.58	Аналитический	2.50	—
1635	293926.77	293511.17	Аналитический	2.50	—
1636	293873.78	293510.11	Аналитический	2.50	—
1637	293818.43	293508.98	Аналитический	2.50	—
1638	293764.01	293507.62	Аналитический	2.50	—
1639	293707.95	293506.40	Аналитический	2.50	—
1640	293651.28	293505.19	Аналитический	2.50	—
1641	293598.71	293504.04	Аналитический	2.50	—
1642	293536.36	293502.71	Аналитический	2.50	—
1643	293487.52	293501.49	Аналитический	2.50	—
1644	293432.93	293500.36	Аналитический	2.50	—
1645	293380.47	293499.13	Аналитический	2.50	—
1646	293328.25	293498.14	Аналитический	2.50	—
1647	293273.04	293496.79	Аналитический	2.50	—
1648	293216.20	293495.59	Аналитический	2.50	—
1649	293168.11	293494.40	Аналитический	2.50	—
1650	293117.67	293493.43	Аналитический	2.50	—
1651	293067.19	293492.19	Аналитический	2.50	—
1652	293008.74	293490.90	Аналитический	2.50	—
1653	292947.50	293489.61	Аналитический	2.50	—
1654	292889.62	293488.26	Аналитический	2.50	—
1655	292829.19	293486.97	Аналитический	2.50	—
1656	292805.44	293486.44	Аналитический	2.50	—
1657	291793.07	293467.93	Аналитический	2.50	—

**ОПИСАНИЕ МЕСТОПОЛОЖЕНИЯ ГРАНИЦ**

Публичный сервитут для использования земель и земельных участков в целях эксплуатации  
магистрального нефтепровода федерального значения

**"Обводной магистральный нефтепровод вокруг Чеченской республики, км 0-312, dy700"**

(наименование объекта, местоположение границ которого описано)

**Сведения о местоположении границ объекта**

1	2	3	4	5	6
1658	289899.08	294870.20	Аналитический	2.50	—
1659	289896.01	294872.14	Аналитический	2.50	—
1660	289892.69	294873.62	Аналитический	2.50	—
1661	289889.00	294874.64	Аналитический	2.50	—
1662	289884.82	294875.10	Аналитический	2.50	—
1663	289581.29	294882.58	Аналитический	2.50	—
1664	289552.79	294883.48	Аналитический	2.50	—
1665	289500.30	294885.14	Аналитический	2.50	—
1666	289443.03	294886.92	Аналитический	2.50	—
1667	289384.20	294888.80	Аналитический	2.50	—
1668	289297.51	294891.75	Аналитический	2.50	—
1669	289238.62	294891.75	Аналитический	2.50	—
1670	289182.14	294893.50	Аналитический	2.50	—
1671	289122.48	294895.38	Аналитический	2.50	—
1672	289076.76	294895.02	Аналитический	2.50	—
1673	289047.12	294895.75	Аналитический	2.50	—
1674	289009.90	294897.37	Аналитический	2.50	—
1675	288981.34	294897.37	Аналитический	2.50	—
1676	287958.32	294922.58	Аналитический	2.50	—
1677	287613.29	294951.81	Аналитический	2.50	—
1678	287257.24	295037.53	Аналитический	2.50	—
1679	285484.90	295402.49	Аналитический	2.50	—
1680	281466.30	296214.00	Аналитический	2.50	—
1681	281464.10	296214.34	Аналитический	2.50	—
1682	281461.64	296214.49	Аналитический	2.50	—
1683	281459.01	296214.38	Аналитический	2.50	—
1684	281455.86	296213.88	Аналитический	2.50	—
1685	279899.14	295863.75	Аналитический	2.50	—
1686	279523.97	295775.53	Аналитический	2.50	—
1687	279471.53	295763.69	Аналитический	2.50	—
1688	279414.96	295750.91	Аналитический	2.50	—
1689	279356.40	295738.30	Аналитический	2.50	—
1690	279318.08	295728.39	Аналитический	2.50	—
1691	279277.64	295718.60	Аналитический	2.50	—
1692	279214.03	295703.29	Аналитический	2.50	—
1693	279171.43	295693.00	Аналитический	2.50	—
1694	279124.01	295681.50	Аналитический	2.50	—
1695	279118.98	295680.29	Аналитический	2.50	—
1696	278124.23	295446.38	Аналитический	2.50	—
1697	276371.09	294996.63	Аналитический	2.50	—
1698	274926.64	294640.18	Аналитический	2.50	—
1699	271954.05	293924.82	Аналитический	2.50	—
1700	271951.49	293924.05	Аналитический	2.50	—
1701	271948.95	293922.99	Аналитический	2.50	—
1702	271153.17	293535.35	Аналитический	2.50	—
1703	269340.88	293446.47	Аналитический	2.50	—
1704	269339.29	293446.34	Аналитический	2.50	—
1705	268428.95	293343.52	Аналитический	2.50	—
1706	267471.87	293249.48	Аналитический	2.50	—

**ОПИСАНИЕ МЕСТОПОЛОЖЕНИЯ ГРАНИЦ**

Публичный сервитут для использования земель и земельных участков в целях эксплуатации  
магистрального нефтепровода федерального значения

**"Обводной магистральный нефтепровод вокруг Чеченской республики, км 0-312, dy700"**

(наименование объекта, местоположение границ которого описано)

**Сведения о местоположении границ объекта**

1	2	3	4	5	6
1707	265753.19	293070.49	Аналитический	2.50	—
1708	261626.07	292611.47	Аналитический	2.50	—
1709	260314.51	292751.92	Аналитический	2.50	—
1710	257482.92	293070.10	Аналитический	2.50	—
1711	255713.54	293261.52	Аналитический	2.50	—
1712	255711.51	293261.66	Аналитический	2.50	—
1713	254289.72	293299.27	Аналитический	2.50	—
1714	253474.38	293456.41	Аналитический	2.50	—
1715	252224.63	293696.44	Аналитический	2.50	—
1716	251133.81	293911.54	Аналитический	2.50	—
1717	251130.67	293911.95	Аналитический	2.50	—
1718	251127.51	293911.97	Аналитический	2.50	—
1719	251124.37	293911.58	Аналитический	2.50	—
1720	251121.30	293910.80	Аналитический	2.50	—
1721	250316.09	293651.07	Аналитический	2.50	—
1722	250313.50	293650.08	Аналитический	2.50	—
1723	249677.18	293363.67	Аналитический	2.50	—
1724	249430.46	293318.61	Аналитический	2.50	—
1725	249425.29	293317.08	Аналитический	2.50	—
1726	249420.31	293314.28	Аналитический	2.50	—
1727	249196.25	293152.39	Аналитический	2.50	—
1728	248735.79	292948.23	Аналитический	2.50	—
1729	248019.08	292621.70	Аналитический	2.50	—
1730	247259.81	292510.41	Аналитический	2.50	—
1731	247257.21	292509.88	Аналитический	2.50	—
1732	246939.81	292428.25	Аналитический	2.50	—
1733	246880.36	292451.63	Аналитический	2.50	—
1734	246877.13	292452.65	Аналитический	2.50	—
1735	246874.05	292453.20	Аналитический	2.50	—
1736	246870.84	292453.36	Аналитический	2.50	—
1737	246867.71	292453.11	Аналитический	2.50	—
1738	244603.39	292132.56	Аналитический	2.50	—
1739	244597.41	292130.94	Аналитический	2.50	—
1740	244591.68	292127.65	Аналитический	2.50	—
1741	244586.43	292122.18	Аналитический	2.50	—
1742	244583.15	292115.65	Аналитический	2.50	—
1743	244467.51	291765.73	Аналитический	2.50	—
1744	243493.68	291875.34	Аналитический	2.50	—
1745	243490.42	291875.50	Аналитический	2.50	—
1746	243486.79	291875.16	Аналитический	2.50	—
1747	242733.77	291750.21	Аналитический	2.50	—
1748	242691.79	291743.65	Аналитический	2.50	—
1749	242632.48	291734.42	Аналитический	2.50	—
1750	242573.10	291725.00	Аналитический	2.50	—
1751	242513.91	291714.39	Аналитический	2.50	—
1752	242454.87	291703.47	Аналитический	2.50	—
1753	242395.90	291692.41	Аналитический	2.50	—
1754	242336.90	291681.51	Аналитический	2.50	—
1755	242277.93	291670.45	Аналитический	2.50	—

**ОПИСАНИЕ МЕСТОПОЛОЖЕНИЯ ГРАНИЦ**

Публичный сервитут для использования земель и земельных участков в целях эксплуатации  
магистрального нефтепровода федерального значения

**"Обводной магистральный нефтепровод вокруг Чеченской республики, км 0-312, dy700"**

(наименование объекта, местоположение границ которого описано)

**Сведения о местоположении границ объекта**

1	2	3	4	5	6
1756	242218.93	291659.56	Аналитический	2.50	—
1757	242159.94	291648.58	Аналитический	2.50	—
1758	242100.95	291637.60	Аналитический	2.50	—
1759	242041.97	291626.64	Аналитический	2.50	—
1760	241982.95	291615.77	Аналитический	2.50	—
1761	241923.99	291604.68	Аналитический	2.50	—
1762	241864.99	291593.77	Аналитический	2.50	—
1763	241839.20	291588.94	Аналитический	2.50	—
1764	241568.52	291539.19	Аналитический	2.50	—
1765	241527.62	291530.76	Аналитический	2.50	—
1766	241134.73	291555.82	Аналитический	2.50	—
1767	241132.26	291555.85	Аналитический	2.50	—
1768	240875.80	291546.79	Аналитический	2.50	—
1769	240873.50	291546.61	Аналитический	2.50	—
1770	240871.14	291546.19	Аналитический	2.50	—
1771	239929.73	291332.32	Аналитический	2.50	—
1772	239927.58	291331.73	Аналитический	2.50	—
1773	239925.54	291330.97	Аналитический	2.50	—
1774	239923.21	291329.84	Аналитический	2.50	—
1775	239920.61	291328.19	Аналитический	2.50	—
1776	239913.08	291322.74	Аналитический	2.50	—
1777	239904.63	291319.20	Аналитический	2.50	—
1778	239902.87	291318.26	Аналитический	2.50	—
1779	239901.32	291317.01	Аналитический	2.50	—
1780	239900.03	291315.50	Аналитический	2.50	—
1781	239899.05	291313.77	Аналитический	2.50	—
1782	239898.26	291312.00	Аналитический	2.50	—
1783	239894.90	291309.57	Аналитический	2.50	—
1784	239892.45	291307.55	Аналитический	2.50	—
1785	239890.35	291305.31	Аналитический	2.50	—
1786	239888.58	291302.92	Аналитический	2.50	—
1787	239886.73	291299.51	Аналитический	2.50	—
1788	239774.91	291048.88	Аналитический	2.50	—
1789	239773.37	291044.27	Аналитический	2.50	—
1790	239772.74	291038.31	Аналитический	2.50	—
1791	239776.28	290807.58	Аналитический	2.50	—
1792	239628.54	290794.60	Аналитический	2.50	—
1793	239627.82	290800.09	Аналитический	2.50	—
1794	239626.68	290804.87	Аналитический	2.50	—
1795	239625.07	290809.50	Аналитический	2.50	—
1796	239623.02	290813.96	Аналитический	2.50	—
1797	239620.55	290818.20	Аналитический	2.50	—
1798	239617.67	290822.17	Аналитический	2.50	—
1799	239614.41	290825.84	Аналитический	2.50	—
1800	239610.81	290829.17	Аналитический	2.50	—
1801	239606.90	290832.14	Аналитический	2.50	—
1802	239602.72	290834.70	Аналитический	2.50	—
1803	239598.31	290836.85	Аналитический	2.50	—
1804	239593.70	290838.55	Аналитический	2.50	—



**ОПИСАНИЕ МЕСТОПОЛОЖЕНИЯ ГРАНИЦ**

Публичный сервитут для использования земель и земельных участков в целях эксплуатации  
магистрального нефтепровода федерального значения

**"Обводной магистральный нефтепровод вокруг Чеченской республики, км 0-312, dy700"**

(наименование объекта, местоположение границ которого описано)

**Сведения о местоположении границ объекта**

1	2	3	4	5	6
1805	239588.96	290839.79	Аналитический	2.50	—
1806	239584.11	290840.56	Аналитический	2.50	—
1807	239579.22	290840.86	Аналитический	2.50	—
1808	239574.31	290840.67	Аналитический	2.50	—
1809	239521.51	290836.04	Аналитический	2.50	—
1810	239516.65	290835.37	Аналитический	2.50	—
1811	239511.88	290834.23	Аналитический	2.50	—
1812	239507.24	290832.63	Аналитический	2.50	—
1813	239502.78	290830.58	Аналитический	2.50	—
1814	239498.55	290828.10	Аналитический	2.50	—
1815	239494.57	290825.22	Аналитический	2.50	—
1816	239490.90	290821.96	Аналитический	2.50	—
1817	239487.57	290818.36	Аналитический	2.50	—
1818	239484.60	290814.45	Аналитический	2.50	—
1819	239482.04	290810.27	Аналитический	2.50	—
1820	239479.89	290805.85	Аналитический	2.50	—
1821	239478.19	290801.25	Аналитический	2.50	—
1822	239476.95	290796.50	Аналитический	2.50	—
1823	239476.18	290791.66	Аналитический	2.50	—
1824	239475.88	290786.76	Аналитический	2.50	—
1825	239476.07	290781.86	Аналитический	2.50	—
1826	239482.63	290707.15	Аналитический	2.50	—
1827	239483.30	290702.29	Аналитический	2.50	—
1828	239484.44	290697.51	Аналитический	2.50	—
1829	239486.05	290692.88	Аналитический	2.50	—
1830	239488.10	290688.42	Аналитический	2.50	—
1831	239490.57	290684.18	Аналитический	2.50	—
1832	239493.45	290680.21	Аналитический	2.50	—
1833	239496.71	290676.54	Аналитический	2.50	—
1834	239500.31	290673.21	Аналитический	2.50	—
1835	239504.22	290670.24	Аналитический	2.50	—
1836	239508.40	290667.68	Аналитический	2.50	—
1837	239512.81	290665.53	Аналитический	2.50	—
1838	239517.42	290663.83	Аналитический	2.50	—
1839	239522.16	290662.59	Аналитический	2.50	—
1840	239527.01	290661.82	Аналитический	2.50	—
1841	239531.90	290661.52	Аналитический	2.50	—
1842	239536.81	290661.71	Аналитический	2.50	—
1843	239589.61	290666.34	Аналитический	2.50	—
1844	239594.47	290667.01	Аналитический	2.50	—
1845	239599.24	290668.15	Аналитический	2.50	—
1846	239603.88	290669.75	Аналитический	2.50	—
1847	239608.34	290671.80	Аналитический	2.50	—
1848	239612.57	290674.28	Аналитический	2.50	—
1849	239616.55	290677.16	Аналитический	2.50	—
1850	239620.22	290680.42	Аналитический	2.50	—
1851	239623.55	290684.02	Аналитический	2.50	—
1852	239626.52	290687.93	Аналитический	2.50	—
1853	239629.08	290692.11	Аналитический	2.50	—

**ОПИСАНИЕ МЕСТОПОЛОЖЕНИЯ ГРАНИЦ**

Публичный сервитут для использования земель и земельных участков в целях эксплуатации  
магистрального нефтепровода федерального значения

**"Обводной магистральный нефтепровод вокруг Чеченской республики, км 0-312, dy700"**

(наименование объекта, местоположение границ которого описано)

**Сведения о местоположении границ объекта**

1	2	3	4	5	6
1854	239631.23	290696.53	Аналитический	2.50	—
1855	239632.93	290701.13	Аналитический	2.50	—
1856	239634.17	290705.88	Аналитический	2.50	—
1857	239634.94	290710.72	Аналитический	2.50	—
1858	239635.24	290715.62	Аналитический	2.50	—
1859	239635.05	290720.52	Аналитический	2.50	—
1860	239632.92	290744.80	Аналитический	2.50	—
1861	239803.82	290759.81	Аналитический	2.50	—
1862	239809.12	290760.86	Аналитический	2.50	—
1863	239814.30	290763.16	Аналитический	2.50	—
1864	239819.17	290766.90	Аналитический	2.50	—
1865	239823.09	290771.89	Аналитический	2.50	—
1866	239825.69	290777.46	Аналитический	2.50	—
1867	239826.63	290785.09	Аналитический	2.50	—
1868	239822.82	291033.55	Аналитический	2.50	—
1869	239929.66	291273.01	Аналитический	2.50	—
1870	239945.79	291284.69	Аналитический	2.50	—
1871	240879.92	291496.91	Аналитический	2.50	—
1872	241132.78	291505.84	Аналитический	2.50	—
1873	241527.79	291480.65	Аналитический	2.50	—
1874	241530.87	291480.64	Аналитический	2.50	—
1875	241534.42	291481.11	Аналитический	2.50	—
1876	241578.34	291490.16	Аналитический	2.50	—
1877	242564.76	291671.48	Аналитический	2.50	—
1878	243491.54	291825.27	Аналитический	2.50	—
1879	244482.08	291713.78	Аналитический	2.50	—
1880	244486.34	291713.66	Аналитический	2.50	—
1881	244490.55	291714.27	Аналитический	2.50	—
1882	244494.60	291715.59	Аналитический	2.50	—
1883	244498.37	291717.57	Аналитический	2.50	—
1884	244501.74	291720.16	Аналитический	2.50	—
1885	244504.63	291723.29	Аналитический	2.50	—
1886	244506.94	291726.86	Аналитический	2.50	—
1887	244508.62	291730.78	Аналитический	2.50	—
1888	244625.76	292085.23	Аналитический	2.50	—
1889	246868.19	292402.68	Аналитический	2.50	—
1890	246929.05	292378.75	Аналитический	2.50	—
1891	246932.51	292377.68	Аналитический	2.50	—
1892	246936.34	292377.09	Аналитический	2.50	—
1893	246940.27	292377.11	Аналитический	2.50	—
1894	246944.43	292377.81	Аналитический	2.50	—
1895	247268.38	292461.13	Аналитический	2.50	—
1896	248029.85	292572.74	Аналитический	2.50	—
1897	248032.97	292573.41	Аналитический	2.50	—
1898	248036.58	292574.73	Аналитический	2.50	—
1899	248756.40	292902.68	Аналитический	2.50	—
1900	249218.90	293107.75	Аналитический	2.50	—
1901	249223.41	293110.34	Аналитический	2.50	—
1902	249445.01	293270.44	Аналитический	2.50	—

**ОПИСАНИЕ МЕСТОПОЛОЖЕНИЯ ГРАНИЦ**

Публичный сервитут для использования земель и земельных участков в целях эксплуатации  
магистрального нефтепровода федерального значения

**"Обводной магистральный нефтепровод вокруг Чеченской республики, км 0-312, dy700"**

(наименование объекта, местоположение границ которого описано)

**Сведения о местоположении границ объекта**

1	2	3	4	5	6
1903	249689.16	293315.03	Аналитический	2.50	—
1904	249694.93	293316.82	Аналитический	2.50	—
1905	250332.76	293603.91	Аналитический	2.50	—
1906	251130.48	293861.23	Аналитический	2.50	—
1907	252215.07	293647.36	Аналитический	2.50	—
1908	253464.93	293407.31	Аналитический	2.50	—
1909	254282.28	293249.78	Аналитический	2.50	—
1910	254284.34	293249.47	Аналитический	2.50	—
1911	254286.35	293249.34	Аналитический	2.50	—
1912	255709.17	293211.71	Аналитический	2.50	—
1913	257477.44	293020.41	Аналитический	2.50	—
1914	260309.12	292702.21	Аналитический	2.50	—
1915	261623.46	292561.46	Аналитический	2.50	—
1916	261626.20	292561.32	Аналитический	2.50	—
1917	261628.88	292561.47	Аналитический	2.50	—
1918	265758.46	293020.76	Аналитический	2.50	—
1919	267476.83	293199.73	Аналитический	2.50	—
1920	268434.39	293293.82	Аналитический	2.50	—
1921	269344.12	293396.57	Аналитический	2.50	—
1922	271160.73	293485.66	Аналитический	2.50	—
1923	271165.54	293486.37	Аналитический	2.50	—
1924	271170.46	293488.15	Аналитический	2.50	—
1925	271968.40	293876.84	Аналитический	2.50	—
1926	274938.55	294591.62	Аналитический	2.50	—
1927	276383.40	294948.17	Аналитический	2.50	—
1928	278135.92	295397.76	Аналитический	2.50	—
1929	279910.23	295815.00	Аналитический	2.50	—
1930	281461.63	296163.93	Аналитический	2.50	—
1931	285474.86	295353.50	Аналитический	2.50	—
1932	287246.35	294988.73	Аналитический	2.50	—
1933	287603.44	294902.75	Аналитический	2.50	—
1934	287607.18	294902.15	Аналитический	2.50	—
1935	287954.85	294872.70	Аналитический	2.50	—
1936	287956.34	294872.62	Аналитический	2.50	—
1937	289875.68	294825.31	Аналитический	2.50	—
1938	291770.15	293422.69	Аналитический	2.50	—
1939	291773.60	293420.55	Аналитический	2.50	—
1940	291776.89	293419.14	Аналитический	2.50	—
1941	291781.05	293418.10	Аналитический	2.50	—
1942	291785.49	293417.78	Аналитический	2.50	—
1943	294815.22	293473.18	Аналитический	2.50	—
1944	298137.82	293303.63	Аналитический	2.50	—
1945	301791.20	293088.85	Аналитический	2.50	—
1946	304769.62	292512.04	Аналитический	2.50	—
1947	304771.74	292511.72	Аналитический	2.50	—
1948	304865.18	292501.82	Аналитический	2.50	—
1949	304867.84	292501.68	Аналитический	2.50	—
1950	306015.20	292503.24	Аналитический	2.50	—
1951	306548.98	292518.13	Аналитический	2.50	—

**ОПИСАНИЕ МЕСТОПОЛОЖЕНИЯ ГРАНИЦ**

Публичный сервитут для использования земель и земельных участков в целях эксплуатации  
магистрального нефтепровода федерального значения

**"Обводной магистральный нефтепровод вокруг Чеченской республики, км 0-312, dy700"**

(наименование объекта, местоположение границ которого описано)

**Сведения о местоположении границ объекта**

1	2	3	4	5	6
1952	306550.68	292518.25	Аналитический	2.50	—
1953	306552.38	292518.47	Аналитический	2.50	—
1954	306554.06	292518.81	Аналитический	2.50	—
1955	306555.71	292519.25	Аналитический	2.50	—
1956	308194.96	293029.57	Аналитический	2.50	—
1957	311257.76	293855.74	Аналитический	2.50	—
1958	311932.89	293858.99	Аналитический	2.50	—
1959	311936.48	293859.27	Аналитический	2.50	—
1960	313069.61	294029.37	Аналитический	2.50	—
1961	313388.23	293913.12	Аналитический	2.50	—
1962	313390.96	293912.30	Аналитический	2.50	—
1963	313393.71	293911.80	Аналитический	2.50	—
1964	315149.67	293693.31	Аналитический	2.50	—
1965	315151.24	293693.17	Аналитический	2.50	—
1966	316153.36	293632.27	Аналитический	2.50	—
1967	316510.88	293616.42	Аналитический	2.50	—
1968	317444.07	293583.46	Аналитический	2.50	—
1969	317446.13	293583.47	Аналитический	2.50	—
1970	317448.49	293583.69	Аналитический	2.50	—
1971	318976.24	293802.06	Аналитический	2.50	—
1972	319530.54	293274.24	Аналитический	2.50	—
1973	319534.71	293271.04	Аналитический	2.50	—
1974	319539.66	293268.70	Аналитический	2.50	—
1975	319545.24	293267.48	Аналитический	2.50	—
1976	319550.57	293267.51	Аналитический	2.50	—
1977	320186.47	293338.84	Аналитический	2.50	—
1978	320188.66	293339.18	Аналитический	2.50	—
1979	320436.00	293389.49	Аналитический	2.50	—
1980	320439.82	293390.59	Аналитический	2.50	—
1981	320443.35	293392.24	Аналитический	2.50	—
1982	321110.94	293770.70	Аналитический	2.50	—
1983	322761.83	293824.68	Аналитический	2.50	—
1984	322765.35	293825.05	Аналитический	2.50	—
1985	323706.99	293991.05	Аналитический	2.50	—
1986	323708.53	293991.37	Аналитический	2.50	—
1987	326626.85	294697.49	Аналитический	2.50	—
1988	326712.71	294706.65	Аналитический	2.50	—
1989	326947.96	294454.74	Аналитический	2.50	—
1990	328121.52	293022.75	Аналитический	2.50	—
1991	328123.73	293020.39	Аналитический	2.50	—
1992	328126.43	293018.18	Аналитический	2.50	—
1993	328920.45	292457.06	Аналитический	2.50	—
1994	328925.16	292454.45	Аналитический	2.50	—
1995	328930.26	292452.91	Аналитический	2.50	—
1996	332139.07	291848.94	Аналитический	2.50	—
1997	332626.40	291331.56	Аналитический	2.50	—
1998	332628.37	291329.69	Аналитический	2.50	—
1999	336344.99	288156.55	Аналитический	2.50	—
2000	337398.33	285829.73	Аналитический	2.50	—

**ОПИСАНИЕ МЕСТОПОЛОЖЕНИЯ ГРАНИЦ**

Публичный сервитут для использования земель и земельных участков в целях эксплуатации  
магистрального нефтепровода федерального значения

**"Обводной магистральный нефтепровод вокруг Чеченской республики, км 0-312, dy700"**

(наименование объекта, местоположение границ которого описано)

**Сведения о местоположении границ объекта**

1	2	3	4	5	6
2001	337428.67	284766.97	Аналитический	2.50	—
2002	337429.06	284763.21	Аналитический	2.50	—
2003	337430.03	284759.51	Аналитический	2.50	—
2004	337431.44	284756.22	Аналитический	2.50	—
2005	337433.21	284753.30	Аналитический	2.50	—
2006	338671.55	282992.42	Аналитический	2.50	—
2007	338774.53	282695.23	Аналитический	2.50	—
2008	338722.99	282276.48	Аналитический	2.50	—
2009	338722.81	282272.78	Аналитический	2.50	—
2010	338723.12	282269.45	Аналитический	2.50	—
2011	338723.92	282266.03	Аналитический	2.50	—
2012	338725.23	282262.68	Аналитический	2.50	—
2013	340158.45	279254.73	Аналитический	2.50	—
2014	340407.75	278533.16	Аналитический	2.50	—
2015	340408.76	278530.68	Аналитический	2.50	—
2016	340410.18	278528.07	Аналитический	2.50	—
2017	340843.09	277835.41	Аналитический	2.50	—
2018	341283.92	276573.92	Аналитический	2.50	—
2019	342251.61	273637.63	Аналитический	2.50	—
2020	342490.09	272767.75	Аналитический	2.50	—
2021	342463.07	272162.71	Аналитический	2.50	—
2022	342463.08	272160.44	Аналитический	2.50	—
2023	342463.33	272157.88	Аналитический	2.50	—
2024	343349.68	266247.29	Аналитический	2.50	—
2025	343345.36	266245.90	Аналитический	2.50	—
2026	343341.18	266244.12	Аналитический	2.50	—
2027	343337.18	266241.97	Аналитический	2.50	—
2028	343333.39	266239.46	Аналитический	2.50	—
2029	343329.84	266236.62	Аналитический	2.50	—
2030	343326.57	266233.47	Аналитический	2.50	—
2031	343323.59	266230.04	Аналитический	2.50	—
2032	343320.94	266226.35	Аналитический	2.50	—
2033	343318.64	266222.43	Аналитический	2.50	—
2034	343316.70	266218.33	Аналитический	2.50	—
2035	343315.14	266214.06	Аналитический	2.50	—
2036	343313.97	266209.67	Аналитический	2.50	—
2037	343313.21	266205.19	Аналитический	2.50	—
2038	343312.86	266200.66	Аналитический	2.50	—
2039	343312.92	266196.12	Аналитический	2.50	—
2040	343313.39	266191.60	Аналитический	2.50	—
2041	343317.63	266163.43	Аналитический	2.50	—
2042	343315.79	266159.74	Аналитический	2.50	—
2043	343314.26	266155.91	Аналитический	2.50	—
2044	343313.05	266151.97	Аналитический	2.50	—
2045	343312.17	266147.94	Аналитический	2.50	—
2046	343311.62	266143.85	Аналитический	2.50	—
2047	343311.41	266139.73	Аналитический	2.50	—
2048	343311.55	266135.61	Аналитический	2.50	—
2049	343312.02	266131.51	Аналитический	2.50	—

**ОПИСАНИЕ МЕСТОПОЛОЖЕНИЯ ГРАНИЦ**

Публичный сервитут для использования земель и земельных участков в целях эксплуатации  
магистрального нефтепровода федерального значения

**"Обводной магистральный нефтепровод вокруг Чеченской республики, км 0-312, dy700"**

(наименование объекта, местоположение границ которого описано)

**Сведения о местоположении границ объекта**

1	2	3	4	5	6
2050	343316.49	266103.06	Аналитический	2.50	—
2051	343317.49	266098.24	Аналитический	2.50	—
2052	343318.97	266093.53	Аналитический	2.50	—
2053	343320.90	266089.00	Аналитический	2.50	—
2054	343323.26	266084.68	Аналитический	2.50	—
2055	343326.04	266080.61	Аналитический	2.50	—
2056	343329.21	266076.83	Аналитический	2.50	—
2057	343332.74	266073.39	Аналитический	2.50	—
2058	343336.58	266070.31	Аналитический	2.50	—
2059	343340.71	266067.62	Аналитический	2.50	—
2060	343345.09	266065.35	Аналитический	2.50	—
2061	343349.66	266063.52	Аналитический	2.50	—
2062	343354.40	266062.16	Аналитический	2.50	—
2063	343359.25	266061.26	Аналитический	2.50	—
2064	343364.16	266060.85	Аналитический	2.50	—
2065	343369.08	266060.92	Аналитический	2.50	—
2066	343373.98	266061.48	Аналитический	2.50	—
2067	343379.40	266062.37	Аналитический	2.50	—
2068	343435.17	265780.17	Аналитический	2.50	—
2069	343435.69	265778.05	Аналитический	2.50	—
2070	344172.65	263240.35	Аналитический	2.50	—
2071	344173.40	263238.16	Аналитический	2.50	—
2072	344203.99	263160.47	Аналитический	2.50	—
2073	345052.92	258860.93	Аналитический	2.50	—
2074	345105.23	258566.64	Аналитический	2.50	—
2075	345009.27	258350.50	Аналитический	2.50	—
2076	345008.18	258347.68	Аналитический	2.50	—
2077	345007.37	258343.97	Аналитический	2.50	—
2078	345007.12	258340.20	Аналитический	2.50	—
2079	345026.23	255378.08	Аналитический	2.50	—
2080	344852.29	251373.84	Аналитический	2.50	—
2081	344852.27	251372.46	Аналитический	2.50	—
2082	344867.39	250100.64	Аналитический	2.50	—
2083	344867.46	250099.01	Аналитический	2.50	—
2084	345005.16	248323.59	Аналитический	2.50	—
2085	345144.48	244724.30	Аналитический	2.50	—
2086	345176.33	243763.28	Аналитический	2.50	—
2087	345347.35	241005.34	Аналитический	2.50	—
2088	344709.78	240488.54	Аналитический	2.50	—
2089	344497.43	240314.66	Аналитический	2.50	—
2090	344494.82	240312.18	Аналитический	2.50	—
2091	344492.64	240309.44	Аналитический	2.50	—
2092	344490.75	240306.18	Аналитический	2.50	—
2093	344475.21	240273.95	Аналитический	2.50	—
2094	344473.72	240270.06	Аналитический	2.50	—
2095	344472.86	240265.59	Аналитический	2.50	—
2096	344472.80	240261.25	Аналитический	2.50	—
2097	344473.52	240256.84	Аналитический	2.50	—
2098	344582.67	239833.88	Аналитический	2.50	—

**ОПИСАНИЕ МЕСТОПОЛОЖЕНИЯ ГРАНИЦ**

Публичный сервитут для использования земель и земельных участков в целях эксплуатации  
магистрального нефтепровода федерального значения

**"Обводной магистральный нефтепровод вокруг Чеченской республики, км 0-312, dy700"**

(наименование объекта, местоположение границ которого описано)

**Сведения о местоположении границ объекта**

1	2	3	4	5	6
2099	344583.15	239832.25	Аналитический	2.50	—
2100	344655.83	239613.48	Аналитический	2.50	—
2101	344814.64	238846.79	Аналитический	2.50	—
2102	345347.85	235988.74	Аналитический	2.50	—
2103	345348.24	235987.01	Аналитический	2.50	—
2104	346531.54	231461.74	Аналитический	2.50	—
2105	346310.69	228467.72	Аналитический	2.50	—
2106	346310.63	228465.19	Аналитический	2.50	—
2107	346310.86	228462.46	Аналитический	2.50	—
2108	346921.26	224045.88	Аналитический	2.50	—
2109	346921.49	224044.50	Аналитический	2.50	—
2110	347244.44	222394.57	Аналитический	2.50	—
2111	347413.51	221131.70	Аналитический	2.50	—
2112	347579.42	219296.22	Аналитический	2.50	—
2113	348080.74	215048.90	Аналитический	2.50	—
2114	348312.62	212040.85	Аналитический	2.50	—
2115	348312.87	212038.78	Аналитический	2.50	—
2116	348825.43	208866.19	Аналитический	2.50	—
2117	348826.29	208862.60	Аналитический	2.50	—
2118	348827.67	208859.16	Аналитический	2.50	—
2119	350001.59	206467.39	Аналитический	2.50	—
2120	350137.06	206047.10	Аналитический	2.50	—
2121	350137.65	206045.45	Аналитический	2.50	—
2122	350173.85	205955.36	Аналитический	2.50	—
2123	350327.06	205434.84	Аналитический	2.50	—
2124	350564.20	204609.54	Аналитический	2.50	—
2125	350572.02	204580.93	Аналитический	2.50	—
2126	350563.79	204571.62	Аналитический	2.50	—
2127	350561.94	204569.25	Аналитический	2.50	—
2128	350560.39	204566.68	Аналитический	2.50	—
2129	350559.16	204563.94	Аналитический	2.50	—
2130	350558.26	204561.07	Аналитический	2.50	—
2131	350557.72	204558.11	Аналитический	2.50	—
2132	350557.53	204555.11	Аналитический	2.50	—
2133	350557.71	204552.11	Аналитический	2.50	—
2134	350558.24	204549.15	Аналитический	2.50	—
2135	350642.92	204201.42	Аналитический	2.50	—
2136	350643.74	204198.73	Аналитический	2.50	—
2137	350644.85	204196.15	Аналитический	2.50	—
2138	350646.25	204193.71	Аналитический	2.50	—
2139	350647.92	204191.44	Аналитический	2.50	—
2140	350649.82	204189.37	Аналитический	2.50	—
2141	350651.95	204187.54	Аналитический	2.50	—
2142	350654.27	204185.95	Аналитический	2.50	—
2143	350656.76	204184.63	Аналитический	2.50	—
2144	350675.96	204175.79	Аналитический	2.50	—
2145	350683.03	204151.25	Аналитический	2.50	—
2146	350833.40	203518.38	Аналитический	2.50	—
2147	350948.02	203032.30	Аналитический	2.50	—

**ОПИСАНИЕ МЕСТОПОЛОЖЕНИЯ ГРАНИЦ**

Публичный сервитут для использования земель и земельных участков в целях эксплуатации  
магистрального нефтепровода федерального значения

**"Обводной магистральный нефтепровод вокруг Чеченской республики, км 0-312, dy700"**

(наименование объекта, местоположение границ которого описано)

**Сведения о местоположении границ объекта**

1	2	3	4	5	6
2148	350986.27	202845.18	Аналитический	2.50	—
2149	351315.59	200992.90	Аналитический	2.50	—
2150	351316.28	200990.02	Аналитический	2.50	—
2151	351702.42	199717.63	Аналитический	2.50	—
2152	352105.27	198346.90	Аналитический	2.50	—
2153	352922.31	195597.23	Аналитический	2.50	—
2154	353278.69	194550.17	Аналитический	2.50	—
2155	353939.46	192802.48	Аналитический	2.50	—
2156	354276.92	191850.04	Аналитический	2.50	—
2157	354565.21	190915.18	Аналитический	2.50	—
2158	355660.17	187490.65	Аналитический	2.50	—
2159	355672.99	186951.89	Аналитический	2.50	—
2160	355693.92	186442.28	Аналитический	2.50	—
2161	355713.09	185791.10	Аналитический	2.50	—
2162	355766.44	183952.97	Аналитический	2.50	—
2163	355753.90	182934.78	Аналитический	2.50	—
2164	355749.70	182389.66	Аналитический	2.50	—
2165	355760.95	181500.45	Аналитический	2.50	—
2166	355778.69	179911.96	Аналитический	2.50	—
2167	355783.89	179403.14	Аналитический	2.50	—
2168	355777.93	178379.84	Аналитический	2.50	—
2169	355777.95	178378.69	Аналитический	2.50	—
2170	355782.55	178264.29	Аналитический	2.50	—
2171	355776.43	178229.80	Аналитический	2.50	—
2172	355776.05	178225.85	Аналитический	2.50	—
2173	355770.28	177883.53	Аналитический	2.50	—
2174	355699.63	176407.39	Аналитический	2.50	—
2175	355659.93	175694.18	Аналитический	2.50	—
2176	355609.18	174760.34	Аналитический	2.50	—
2177	355535.77	173857.64	Аналитический	2.50	—
2178	355510.09	173350.35	Аналитический	2.50	—
2179	355487.50	172883.80	Аналитический	2.50	—
2180	355353.94	171291.20	Аналитический	2.50	—
2181	355310.29	170796.79	Аналитический	2.50	—
2182	355265.78	170278.31	Аналитический	2.50	—
2183	355145.62	169021.58	Аналитический	2.50	—
2184	354997.05	167389.23	Аналитический	2.50	—
2185	354841.88	165810.49	Аналитический	2.50	—
2186	354676.29	164004.49	Аналитический	2.50	—
2187	354528.79	162499.07	Аналитический	2.50	—
2188	354525.02	162498.58	Аналитический	2.50	—
2189	354521.31	162497.80	Аналитический	2.50	—
2190	354517.66	162496.74	Аналитический	2.50	—
2191	354514.10	162495.40	Аналитический	2.50	—
2192	354510.66	162493.80	Аналитический	2.50	—
2193	354507.34	162491.95	Аналитический	2.50	—
2194	354504.18	162489.84	Аналитический	2.50	—
2195	354501.19	162487.50	Аналитический	2.50	—
2196	354498.38	162484.95	Аналитический	2.50	—



## ОПИСАНИЕ МЕСТОПОЛОЖЕНИЯ ГРАНИЦ

Публичный сервитут для использования земель и земельных участков в целях эксплуатации  
магистрального нефтепровода федерального значения

**"Обводной магистральный нефтепровод вокруг Чеченской республики, км 0-312, dy700"**

(наименование объекта, местоположение границ которого описано)

### Сведения о местоположении границ объекта

1	2	3	4	5	6
2197	354495.77	162482.18	Аналитический	2.50	—
2198	354493.38	162479.23	Аналитический	2.50	—
2199	354491.23	162476.10	Аналитический	2.50	—
2200	354489.31	162472.82	Аналитический	2.50	—
2201	354487.65	162469.40	Аналитический	2.50	—
2202	354486.26	162465.87	Аналитический	2.50	—
2203	354485.14	162462.24	Аналитический	2.50	—
2204	354463.23	162380.55	Аналитический	2.50	—
2205	354462.30	162376.40	Аналитический	2.50	—
2206	354461.73	162372.19	Аналитический	2.50	—
2207	354461.52	162367.95	Аналитический	2.50	—
2208	354461.67	162363.70	Аналитический	2.50	—
2209	354462.18	162359.48	Аналитический	2.50	—
2210	354463.05	162355.32	Аналитический	2.50	—
2211	354464.27	162351.24	Аналитический	2.50	—
2212	354465.83	162347.29	Аналитический	2.50	—
2213	354467.72	162343.48	Аналитический	2.50	—
2214	354469.93	162339.85	Аналитический	2.50	—
2215	354472.44	162336.42	Аналитический	2.50	—
2216	354475.23	162333.21	Аналитический	2.50	—
2217	354478.28	162330.25	Аналитический	2.50	—
2218	354481.57	162327.56	Аналитический	2.50	—
2219	354485.08	162325.16	Аналитический	2.50	—
2220	354488.78	162323.07	Аналитический	2.50	—
2221	354087.90	160885.54	Аналитический	2.50	—
2222	354000.35	160623.74	Аналитический	2.50	—
2223	353999.93	160622.37	Аналитический	2.50	—
2224	353956.91	160464.04	Аналитический	2.50	—
2225	353956.49	160462.22	Аналитический	2.50	—
2226	353956.21	160460.38	Аналитический	2.50	—
2227	353930.63	160241.46	Аналитический	2.50	—
2228	353930.48	160239.55	Аналитический	2.50	—
2229	353930.48	160237.63	Аналитический	2.50	—
2230	353930.62	160235.72	Аналитический	2.50	—
2231	353930.91	160233.82	Аналитический	2.50	—
2232	354022.40	159759.67	Аналитический	2.50	—
2233	354036.70	159124.86	Аналитический	2.50	—
2234	354036.85	159122.62	Аналитический	2.50	—
2235	354037.20	159120.40	Аналитический	2.50	—
2236	354234.46	158158.48	Аналитический	2.50	—
1	354308.33	157466.40	Аналитический	2.50	—
2237	342622.93	272655.65	Аналитический	2.50	—
2238	342608.77	272688.48	Аналитический	2.50	—
2239	342593.38	272727.56	Аналитический	2.50	—
2240	342572.90	272780.53	Аналитический	2.50	—

**ОПИСАНИЕ МЕСТОПОЛОЖЕНИЯ ГРАНИЦ**

Публичный сервитут для использования земель и земельных участков в целях эксплуатации  
магистрального нефтепровода федерального значения

**"Обводной магистральный нефтепровод вокруг Чеченской республики, км 0-312, dy700"**

(наименование объекта, местоположение границ которого описано)

**Сведения о местоположении границ объекта**

1	2	3	4	5	6
2241	342553.04	272832.70	Аналитический	2.50	—
2242	342532.31	272885.99	Аналитический	2.50	—
2243	342512.17	272937.42	Аналитический	2.50	—
2244	342493.62	272984.73	Аналитический	2.50	—
2245	342477.74	273024.34	Аналитический	2.50	—
2246	342462.45	273064.70	Аналитический	2.50	—
2247	342455.85	273081.75	Аналитический	2.50	—
2248	342539.35	272777.18	Аналитический	2.50	—
2249	342540.03	272773.79	Аналитический	2.50	—
2250	342540.22	272769.45	Аналитический	2.50	—
2251	342529.49	272529.25	Аналитический	2.50	—
2252	342539.45	272551.59	Аналитический	2.50	—
2253	342540.73	272553.73	Аналитический	2.50	—
2254	342542.48	272555.52	Аналитический	2.50	—
2255	342576.96	272583.32	Аналитический	2.50	—
2256	342612.80	272619.94	Аналитический	2.50	—
2237	342622.93	272655.65	Аналитический	2.50	—
2257	338647.79	283113.13	Аналитический	2.50	—
2258	338641.34	283128.94	Аналитический	2.50	—
2259	338625.52	283166.45	Аналитический	2.50	—
2260	338604.32	283196.65	Аналитический	2.50	—
2261	338575.91	283236.82	Аналитический	2.50	—
2262	338548.05	283275.92	Аналитический	2.50	—
2263	338514.97	283322.80	Аналитический	2.50	—
2264	338448.38	283416.46	Аналитический	2.50	—
2265	338416.77	283458.78	Аналитический	2.50	—
2266	338383.95	283502.72	Аналитический	2.50	—
2267	338350.81	283547.90	Аналитический	2.50	—
2268	338317.19	283593.28	Аналитический	2.50	—
2269	338285.90	283635.43	Аналитический	2.50	—
2270	338256.93	283674.72	Аналитический	2.50	—
2271	338225.03	283718.00	Аналитический	2.50	—
2272	338202.07	283749.64	Аналитический	2.50	—
2273	338172.29	283789.96	Аналитический	2.50	—
2274	338161.97	283803.94	Аналитический	2.50	—
2257	338647.79	283113.13	Аналитический	2.50	—

**3. Сведения о характерных точках части (частей) границы объекта**

Обозначение характерных точек части границы	Координаты, м		Метод определения координат характерной точки	Средняя квадратическая погрешность положения характерной точки ( $M_t$ ), м	Описание обозначения точки на местности (при наличии)
	X	Y			
1	2	3	4	5	6
Часть № —					

**ОПИСАНИЕ МЕСТОПОЛОЖЕНИЯ ГРАНИЦ**

Публичный сервитут для использования земель и земельных участков в целях эксплуатации  
магистрального нефтепровода федерального значения

"Обводной магистральный нефтепровод вокруг Чеченской республики, км 0-312, dy700"

(наименование объекта, местоположение границ которого описано)

**Сведения о местоположении границ объекта**


1	2	3	4	5	6
—	—	—	—	—	—

## ОПИСАНИЕ МЕСТОПОЛОЖЕНИЯ ГРАНИЦ

Публичный сервитут для использования земель и земельных участков в целях эксплуатации магистрального нефтепровода федерального значения  
 "Обводной магистральный нефтепровод вокруг Чеченской республики, км 0-312, dy700"  
 (наименование объекта, местоположение границ которого описано)

## Схема расположения границ публичного сервитута

## Схема расположения листов



Масштаб 1: 727254

Используемые условные знаки и обозначения:

– область выносного листа.

23 – номер выносного листа.

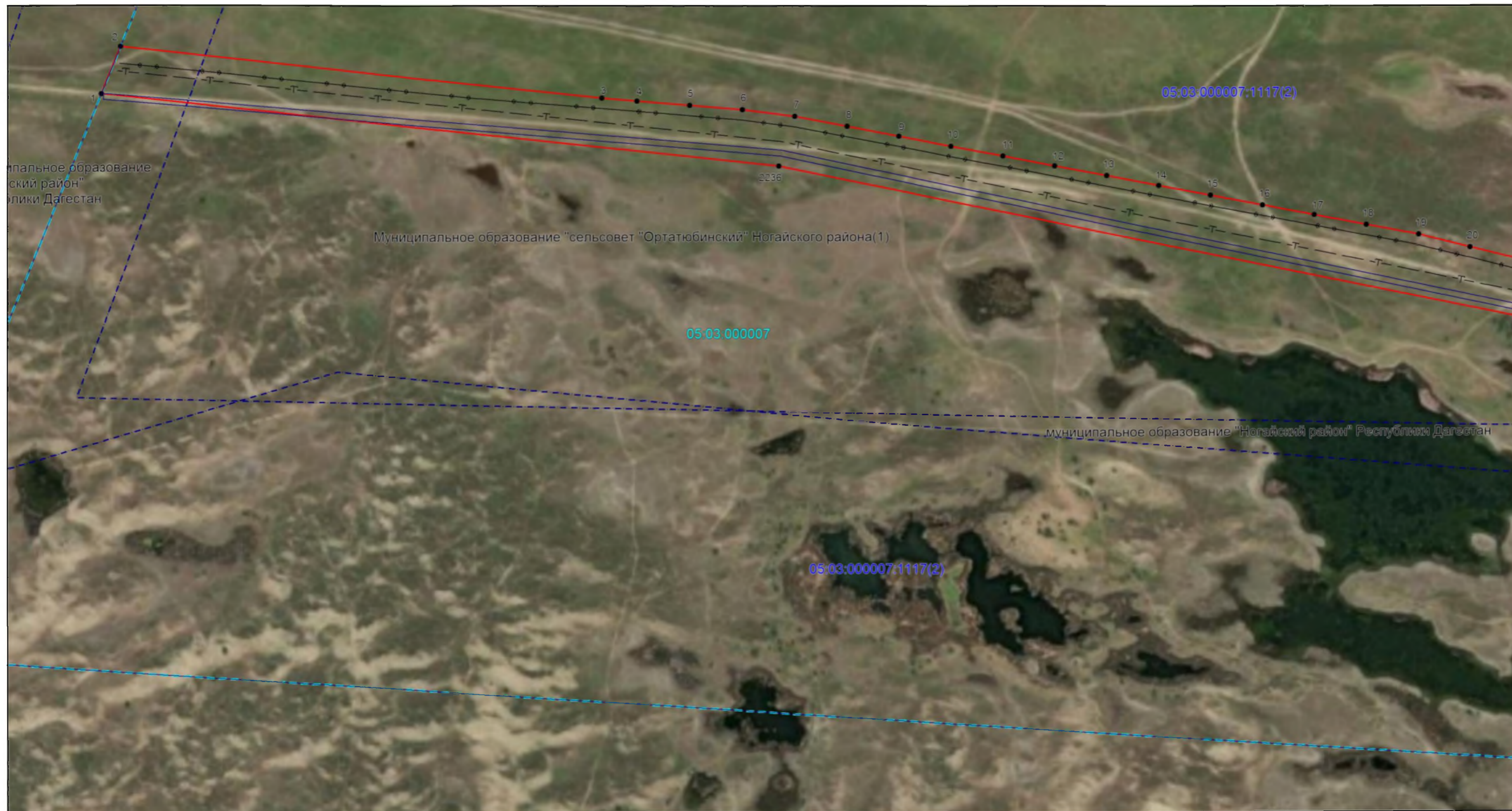
Остальные используемые условные знаки и обозначения: приведены на отдельной странице в конце раздела.

### ОПИСАНИЕ МЕСТОПОЛОЖЕНИЯ ГРАНИЦ

Публичный сервитут для использования земель и земельных участков в целях эксплуатации магистрального нефтепровода федерального значения  
"Обводной магистральный нефтепровод вокруг Чеченской республики, км 0-312, dy700"  
(наименование объекта, местоположение границ которого описано)

### Схема расположения границ публичного сервитута

Выносной лист №1



Масштаб 1:4000

Используемые условные знаки и обозначения: приведены на отдельной странице в конце раздела.

### ОПИСАНИЕ МЕСТОПОЛОЖЕНИЯ ГРАНИЦ

Публичный сервитут для использования земель и земельных участков в целях эксплуатации магистрального нефтепровода федерального значения  
"Обводной магистральный нефтепровод вокруг Чеченской республики, км 0-312, dy700"  
(наименование объекта, местоположение границ которого описано)

### Схема расположения границ публичного сервитута

Выносной лист №2



Масштаб 1:4000

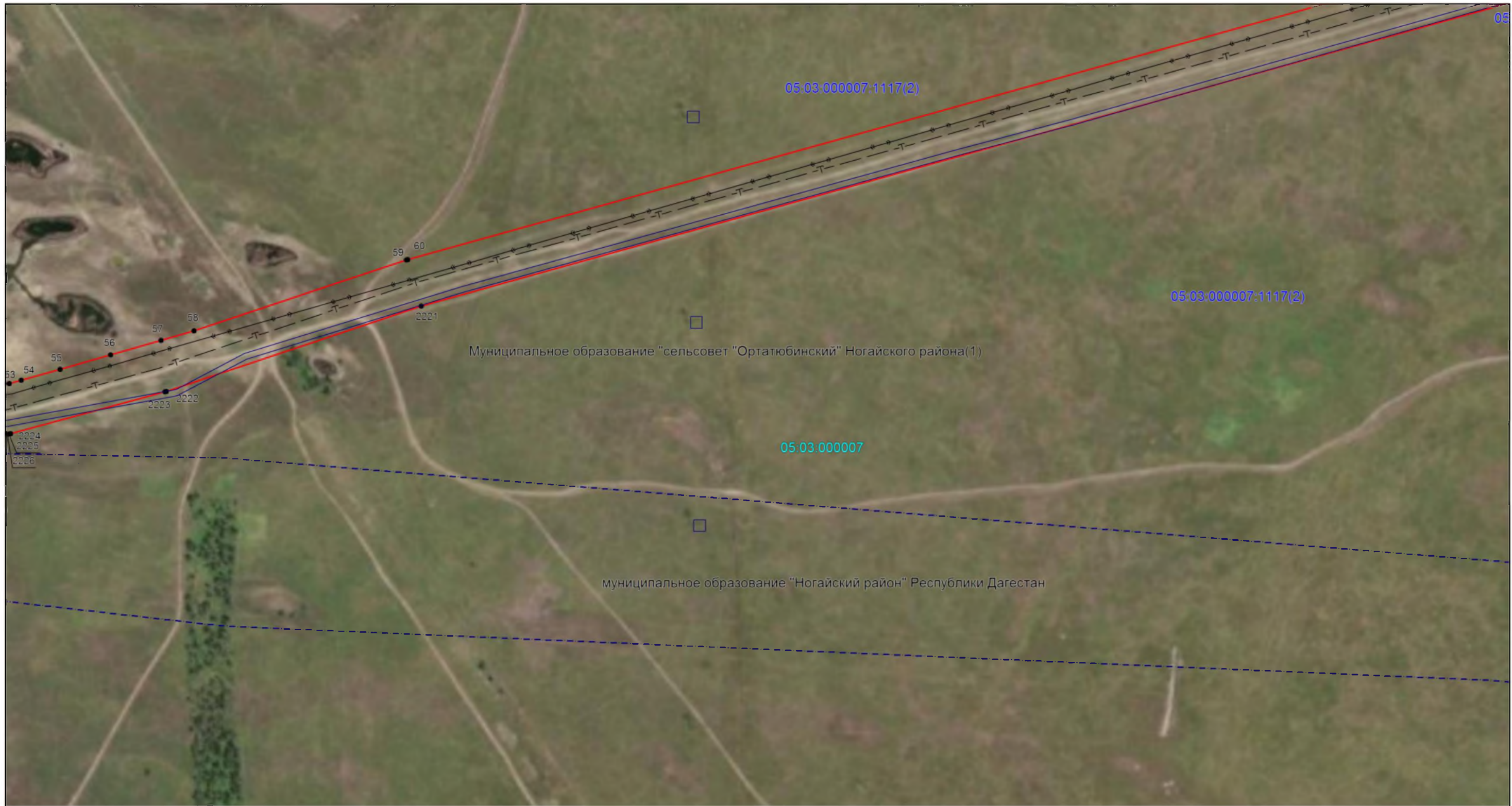
Используемые условные знаки и обозначения: приведены на отдельной странице в конце раздела.

### ОПИСАНИЕ МЕСТОПОЛОЖЕНИЯ ГРАНИЦ

Публичный сервитут для использования земель и земельных участков в целях эксплуатации магистрального нефтепровода федерального значения  
"Обводной магистральный нефтепровод вокруг Чеченской республики, км 0-312, dy700"  
(наименование объекта, местоположение границ которого описано)

### Схема расположения границ публичного сервитута

Выносной лист №3



Масштаб 1:4000

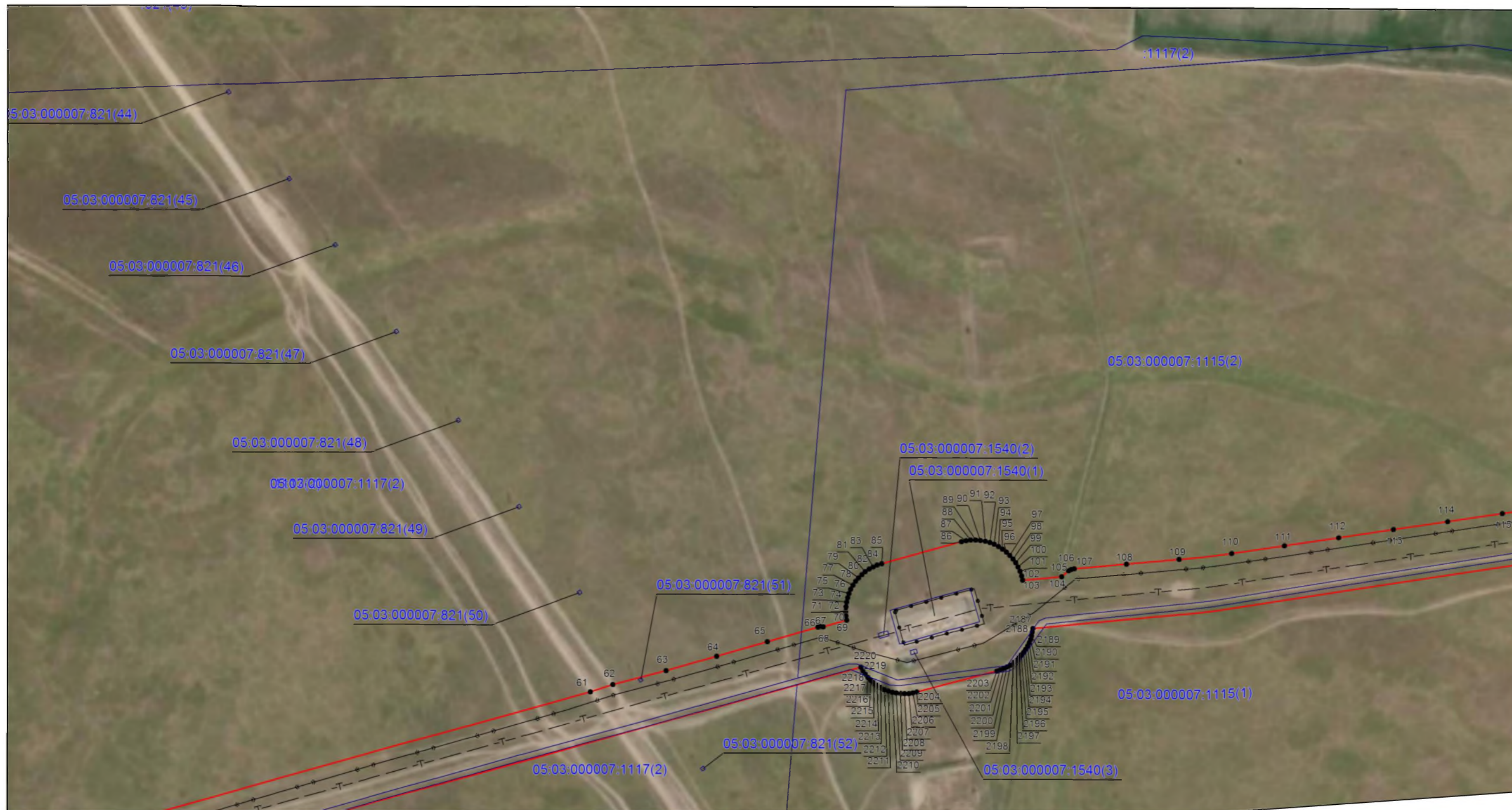
Используемые условные знаки и обозначения: приведены на отдельной странице в конце раздела.

### ОПИСАНИЕ МЕСТОПОЛОЖЕНИЯ ГРАНИЦ

Публичный сервитут для использования земель и земельных участков в целях эксплуатации магистрального нефтепровода федерального значения  
"Обводной магистральный нефтепровод вокруг Чеченской республики, км 0-312, dy700"  
(наименование объекта, местоположение границ которого описано)

### Схема расположения границ публичного сервитута

Выносной лист №4



Масштаб 1:4000

Используемые условные знаки и обозначения: приведены на отдельной странице в конце раздела.



### ОПИСАНИЕ МЕСТОПОЛОЖЕНИЯ ГРАНИЦ

Публичный сервитут для использования земель и земельных участков в целях эксплуатации магистрального нефтепровода федерального значения  
"Обводной магистральный нефтепровод вокруг Чеченской республики, км 0-312, dy700"  
(наименование объекта, местоположение границ которого описано)

### Схема расположения границ публичного сервитута

Выносной лист №5



Масштаб 1:4000

Используемые условные знаки и обозначения: приведены на отдельной странице в конце раздела.

### ОПИСАНИЕ МЕСТОПОЛОЖЕНИЯ ГРАНИЦ

Публичный сервитут для использования земель и земельных участков в целях эксплуатации магистрального нефтепровода федерального значения  
"Обводной магистральный нефтепровод вокруг Чеченской республики, км 0-312, dy700"  
(наименование объекта, местоположение границ которого описано)

### Схема расположения границ публичного сервитута

Выносной лист №6



Масштаб 1:4000

Используемые условные знаки и обозначения: приведены на отдельной странице в конце раздела.

### ОПИСАНИЕ МЕСТОПОЛОЖЕНИЯ ГРАНИЦ

Публичный сервитут для использования земель и земельных участков в целях эксплуатации магистрального нефтепровода федерального значения  
"Обводной магистральный нефтепровод вокруг Чеченской республики, км 0-312, dy700"  
(наименование объекта, местоположение границ которого описано)

### Схема расположения границ публичного сервитута

Выносной лист №7



Масштаб 1:4000

Используемые условные знаки и обозначения: приведены на отдельной странице в конце раздела.

### ОПИСАНИЕ МЕСТОПОЛОЖЕНИЯ ГРАНИЦ

Публичный сервитут для использования земель и земельных участков в целях эксплуатации магистрального нефтепровода федерального значения  
"Обводной магистральный нефтепровод вокруг Чеченской республики, км 0-312, dy700"  
(наименование объекта, местоположение границ которого описано)

### Схема расположения границ публичного сервитута

Выносной лист №8



Масштаб 1:4000


Используемые условные знаки и обозначения: приведены на отдельной странице в конце раздела.

### ОПИСАНИЕ МЕСТОПОЛОЖЕНИЯ ГРАНИЦ

Публичный сервитут для использования земель и земельных участков в целях эксплуатации магистрального нефтепровода федерального значения  
"Обводной магистральный нефтепровод вокруг Чеченской республики, км 0-312, dy700"  
(наименование объекта, местоположение границ которого описано)

### Схема расположения границ публичного сервитута

Выносной лист №9



Масштаб 1:4000

Используемые условные знаки и обозначения: приведены на отдельной странице в конце раздела.

### ОПИСАНИЕ МЕСТОПОЛОЖЕНИЯ ГРАНИЦ

Публичный сервитут для использования земель и земельных участков в целях эксплуатации магистрального нефтепровода федерального значения  
"Обводной магистральный нефтепровод вокруг Чеченской республики, км 0-312, dy700"  
(наименование объекта, местоположение границ которого описано)

### Схема расположения границ публичного сервитута

Выносной лист №10



Масштаб 1:4000

Используемые условные знаки и обозначения: приведены на отдельной странице в конце раздела.

### ОПИСАНИЕ МЕСТОПОЛОЖЕНИЯ ГРАНИЦ

Публичный сервитут для использования земель и земельных участков в целях эксплуатации магистрального нефтепровода федерального значения  
"Обводной магистральный нефтепровод вокруг Чеченской республики, км 0-312, dy700"  
(наименование объекта, местоположение границ которого описано)

### Схема расположения границ публичного сервитута

Выносной лист №11



Масштаб 1:4000

Используемые условные знаки и обозначения: приведены на отдельной странице в конце раздела.

### ОПИСАНИЕ МЕСТОПОЛОЖЕНИЯ ГРАНИЦ

Публичный сервитут для использования земель и земельных участков в целях эксплуатации магистрального нефтепровода федерального значения  
"Обводной магистральный нефтепровод вокруг Чеченской республики, км 0-312, dy700"  
(наименование объекта, местоположение границ которого описано)

### Схема расположения границ публичного сервитута

Выносной лист №12



Масштаб 1:4000

Используемые условные знаки и обозначения: приведены на отдельной странице в конце раздела.



### ОПИСАНИЕ МЕСТОПОЛОЖЕНИЯ ГРАНИЦ

Публичный сервитут для использования земель и земельных участков в целях эксплуатации магистрального нефтепровода федерального значения  
"Обводной магистральный нефтепровод вокруг Чеченской республики, км 0-312, dy700"  
(наименование объекта, местоположение границ которого описано)

### Схема расположения границ публичного сервитута

Выносной лист №13



Муниципальное образование "сельсовет "Орталюбинский" Ногайского района(1)

Масштаб 1:4000

Используемые условные знаки и обозначения: приведены на отдельной странице в конце раздела.

### ОПИСАНИЕ МЕСТОПОЛОЖЕНИЯ ГРАНИЦ

Публичный сервитут для использования земель и земельных участков в целях эксплуатации магистрального нефтепровода федерального значения  
"Обводной магистральный нефтепровод вокруг Чеченской республики, км 0-312, dy700"  
(наименование объекта, местоположение границ которого описано)

### Схема расположения границ публичного сервитута

Выносной лист №14



Масштаб 1:4000

Используемые условные знаки и обозначения: приведены на отдельной странице в конце раздела.

### ОПИСАНИЕ МЕСТОПОЛОЖЕНИЯ ГРАНИЦ

Публичный сервитут для использования земель и земельных участков в целях эксплуатации магистрального нефтепровода федерального значения  
"Обводной магистральный нефтепровод вокруг Чеченской республики, км 0-312, dy700"  
(наименование объекта, местоположение границ которого описано)

### Схема расположения границ публичного сервитута

Выносной лист №15



Масштаб 1:4000

Используемые условные знаки и обозначения: приведены на отдельной странице в конце раздела.

### ОПИСАНИЕ МЕСТОПОЛОЖЕНИЯ ГРАНИЦ

Публичный сервитут для использования земель и земельных участков в целях эксплуатации магистрального нефтепровода федерального значения  
"Обводной магистральный нефтепровод вокруг Чеченской республики, км 0-312, dy700"  
(наименование объекта, местоположение границ которого описано)

### Схема расположения границ публичного сервитута

Выносной лист №16



Масштаб 1:4000

Используемые условные знаки и обозначения: приведены на отдельной странице в конце раздела.

### ОПИСАНИЕ МЕСТОПОЛОЖЕНИЯ ГРАНИЦ

Публичный сервитут для использования земель и земельных участков в целях эксплуатации магистрального нефтепровода федерального значения  
"Обводной магистральный нефтепровод вокруг Чеченской республики, км 0-312, dy700"  
(наименование объекта, местоположение границ которого описано)

### Схема расположения границ публичного сервитута

Выносной лист №17



Масштаб 1:4000

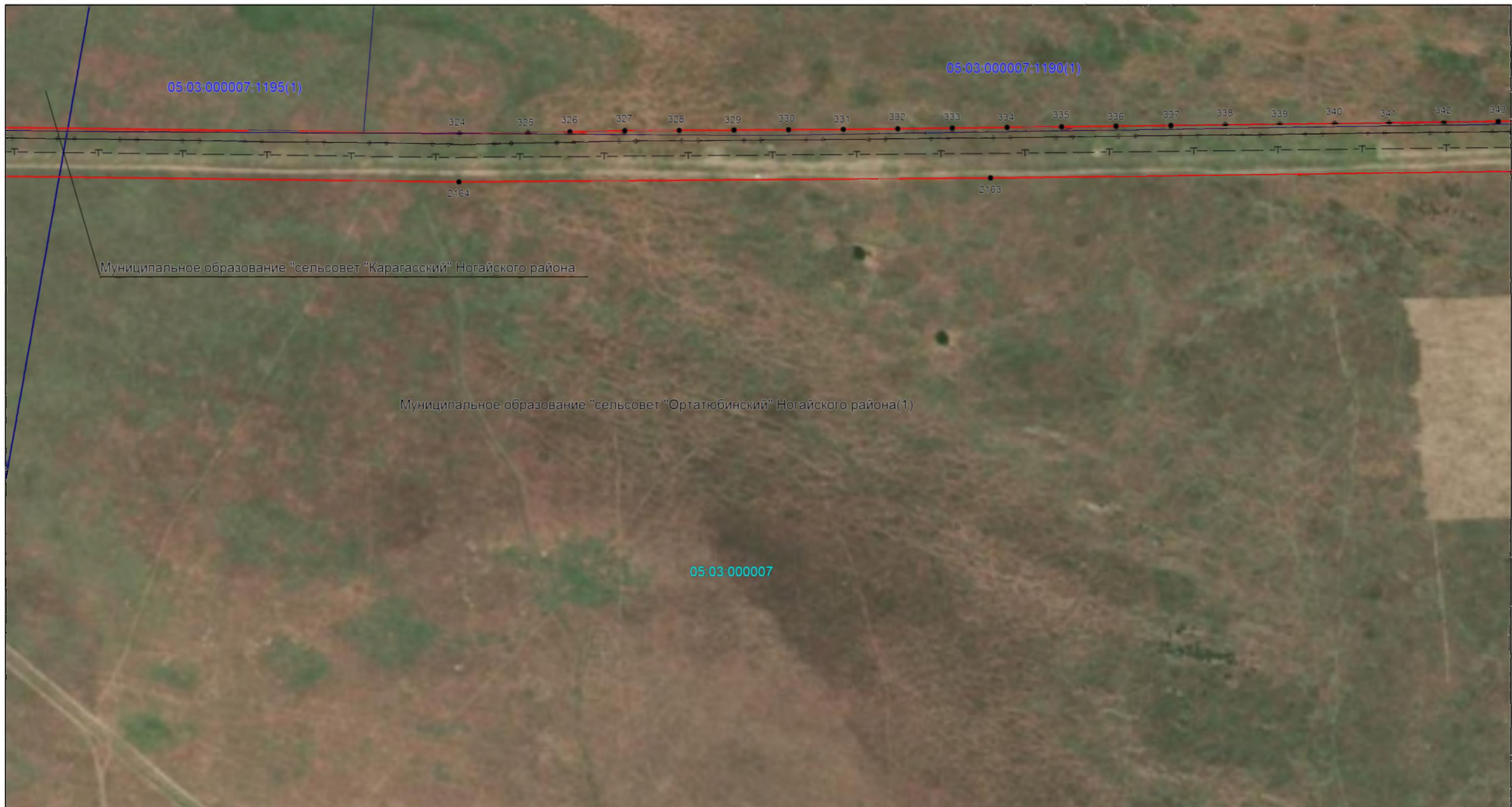
Используемые условные знаки и обозначения: приведены на отдельной странице в конце раздела.

### ОПИСАНИЕ МЕСТОПОЛОЖЕНИЯ ГРАНИЦ

Публичный сервитут для использования земель и земельных участков в целях эксплуатации магистрального нефтепровода федерального значения  
"Обводной магистральный нефтепровод вокруг Чеченской республики, км 0-312, dy700"  
(наименование объекта, местоположение границ которого описано)

### Схема расположения границ публичного сервитута

Выносной лист №18



Масштаб 1:4000

Используемые условные знаки и обозначения: приведены на отдельной странице в конце раздела.

### ОПИСАНИЕ МЕСТОПОЛОЖЕНИЯ ГРАНИЦ

Публичный сервитут для использования земель и земельных участков в целях эксплуатации магистрального нефтепровода федерального значения  
"Обводной магистральный нефтепровод вокруг Чеченской республики, км 0-312, dy700"  
(наименование объекта, местоположение границ которого описано)

### Схема расположения границ публичного сервитута

Выносной лист №19



Масштаб 1:4000

Используемые условные знаки и обозначения: приведены на отдельной странице в конце раздела.

### ОПИСАНИЕ МЕСТОПОЛОЖЕНИЯ ГРАНИЦ

Публичный сервитут для использования земель и земельных участков в целях эксплуатации магистрального нефтепровода федерального значения  
"Обводной магистральный нефтепровод вокруг Чеченской республики, км 0-312, dy700"  
(наименование объекта, местоположение границ которого описано)

### Схема расположения границ публичного сервитута

Выносной лист №20



Масштаб 1:4000

Используемые условные знаки и обозначения: приведены на отдельной странице в конце раздела.



### ОПИСАНИЕ МЕСТОПОЛОЖЕНИЯ ГРАНИЦ

Публичный сервитут для использования земель и земельных участков в целях эксплуатации магистрального нефтепровода федерального значения  
"Обводной магистральный нефтепровод вокруг Чеченской республики, км 0-312, dy700"  
(наименование объекта, местоположение границ которого описано)

### Схема расположения границ публичного сервитута

Выносной лист №21



Масштаб 1:4000

Используемые условные знаки и обозначения: приведены на отдельной странице в конце раздела.

### ОПИСАНИЕ МЕСТОПОЛОЖЕНИЯ ГРАНИЦ

Публичный сервитут для использования земель и земельных участков в целях эксплуатации магистрального нефтепровода федерального значения  
"Обводной магистральный нефтепровод вокруг Чеченской республики, км 0-312, dy700"  
(наименование объекта, местоположение границ которого описано)

### Схема расположения границ публичного сервитута

Выносной лист №22



Масштаб 1:4000


Используемые условные знаки и обозначения: приведены на отдельной странице в конце раздела.

### ОПИСАНИЕ МЕСТОПОЛОЖЕНИЯ ГРАНИЦ

Публичный сервитут для использования земель и земельных участков в целях эксплуатации магистрального нефтепровода федерального значения  
"Обводной магистральный нефтепровод вокруг Чеченской республики, км 0-312, dy700"  
(наименование объекта, местоположение границ которого описано)

### Схема расположения границ публичного сервитута

Выносной лист №23



Масштаб 1:4000

Используемые условные знаки и обозначения: приведены на отдельной странице в конце раздела.

### ОПИСАНИЕ МЕСТОПОЛОЖЕНИЯ ГРАНИЦ

Публичный сервитут для использования земель и земельных участков в целях эксплуатации магистрального нефтепровода федерального значения  
"Обводной магистральный нефтепровод вокруг Чеченской республики, км 0-312, dy700"  
(наименование объекта, местоположение границ которого описано)

### Схема расположения границ публичного сервитута

Выносной лист №24



Масштаб 1:4000

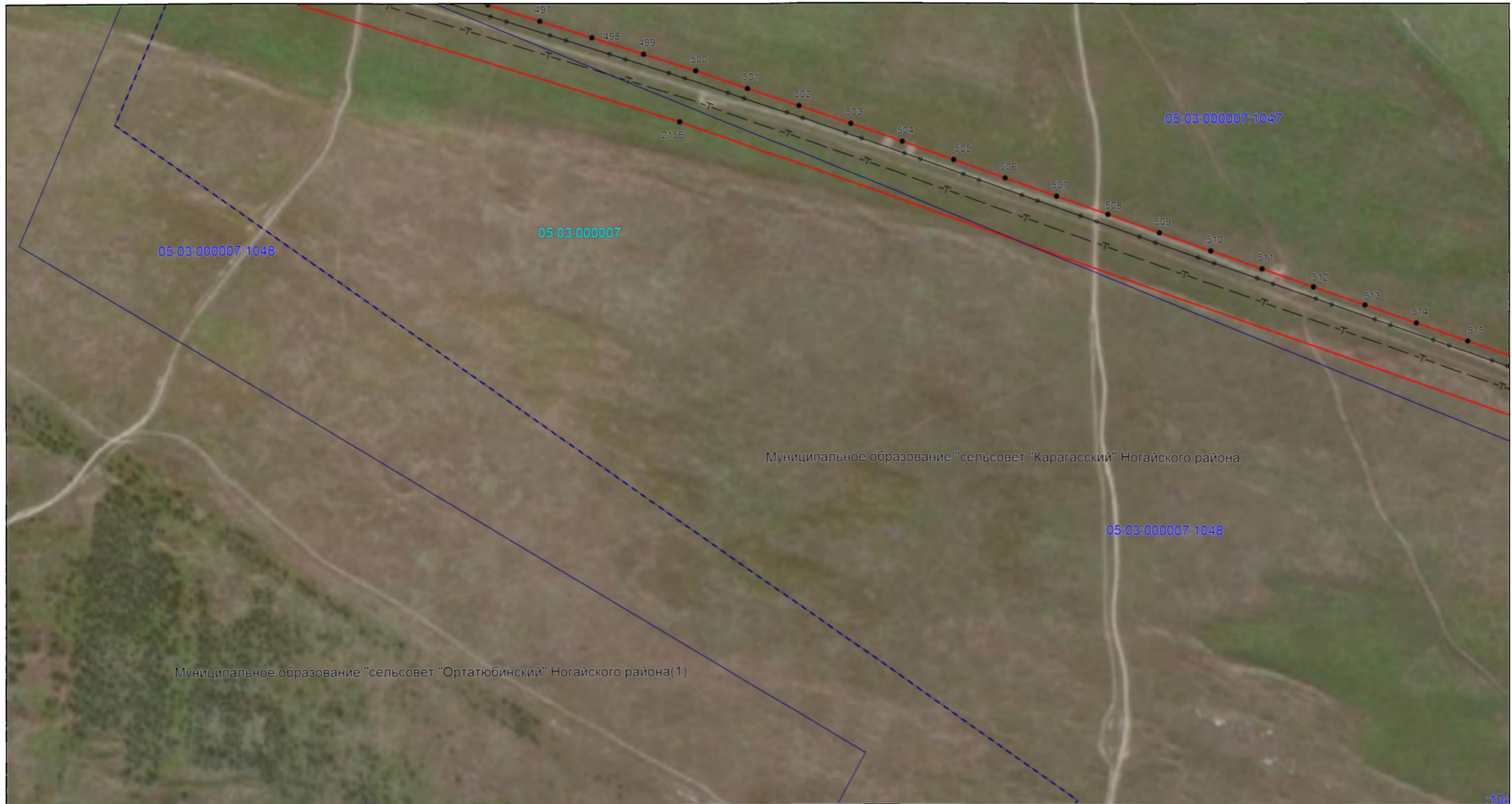
Используемые условные знаки и обозначения: приведены на отдельной странице в конце раздела.

### ОПИСАНИЕ МЕСТОПОЛОЖЕНИЯ ГРАНИЦ

Публичный сервитут для использования земель и земельных участков в целях эксплуатации магистрального нефтепровода федерального значения  
"Обводной магистральный нефтепровод вокруг Чеченской республики, км 0-312, dy700"  
(наименование объекта, местоположение границ которого описано)

### Схема расположения границ публичного сервитута

Выносной лист №25



Масштаб 1:4000

Используемые условные знаки и обозначения: приведены на отдельной странице в конце раздела.

### ОПИСАНИЕ МЕСТОПОЛОЖЕНИЯ ГРАНИЦ

Публичный сервитут для использования земель и земельных участков в целях эксплуатации магистрального нефтепровода федерального значения  
"Обводной магистральный нефтепровод вокруг Чеченской республики, км 0-312, dy700"  
(наименование объекта, местоположение границ которого описано)

### Схема расположения границ публичного сервитута

Выносной лист №26



Масштаб 1:4000

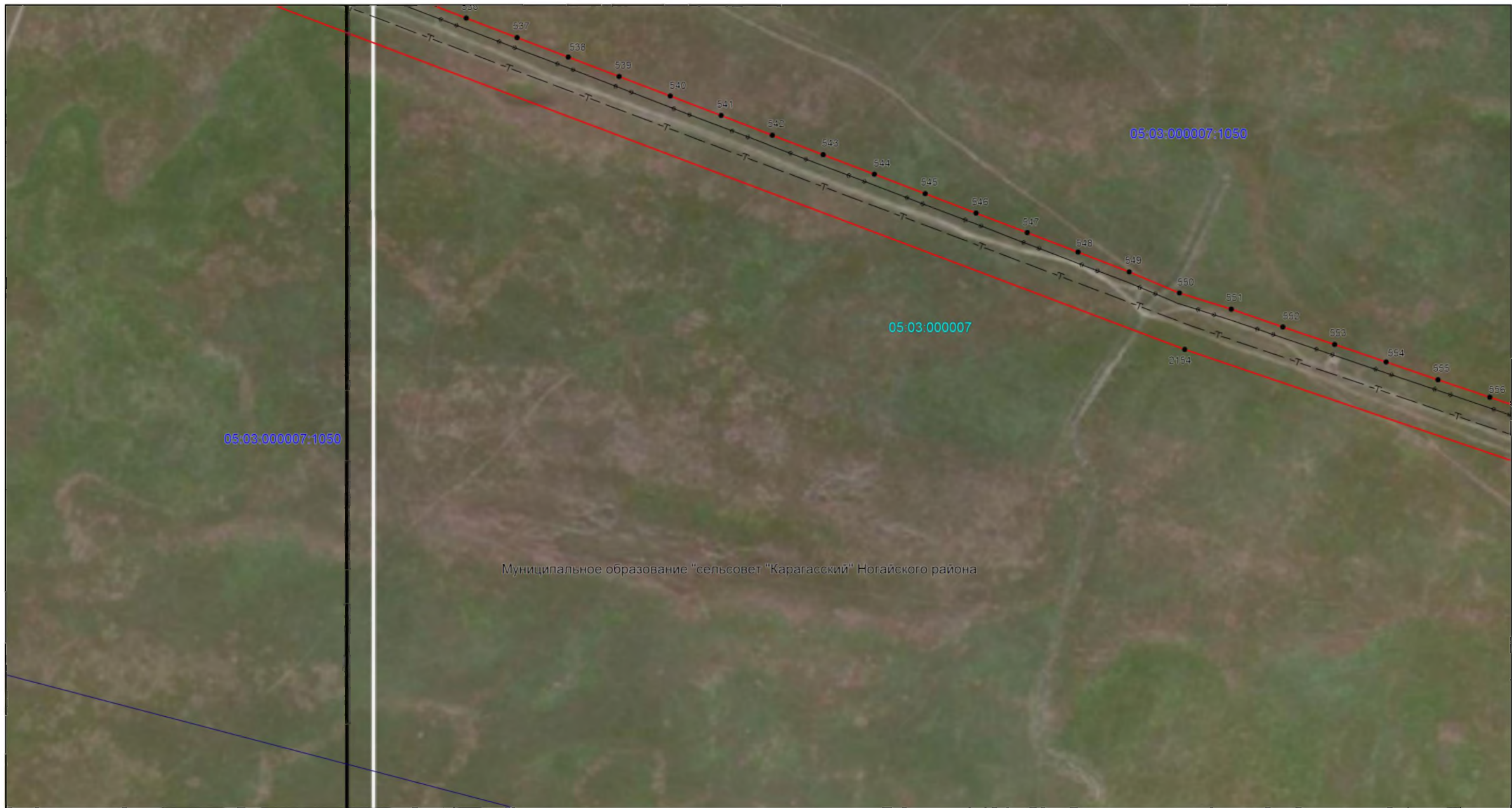
Используемые условные знаки и обозначения: приведены на отдельной странице в конце раздела.

### ОПИСАНИЕ МЕСТОПОЛОЖЕНИЯ ГРАНИЦ

Публичный сервитут для использования земель и земельных участков в целях эксплуатации магистрального нефтепровода федерального значения  
"Обводной магистральный нефтепровод вокруг Чеченской республики, км 0-312, dy700"  
(наименование объекта, местоположение границ которого описано)

### Схема расположения границ публичного сервитута

Выносной лист №27



Масштаб 1:4000


Используемые условные знаки и обозначения: приведены на отдельной странице в конце раздела.

### ОПИСАНИЕ МЕСТОПОЛОЖЕНИЯ ГРАНИЦ

Публичный сервитут для использования земель и земельных участков в целях эксплуатации магистрального нефтепровода федерального значения  
"Обводной магистральный нефтепровод вокруг Чеченской республики, км 0-312, dy700"  
(наименование объекта, местоположение границ которого описано)

### Схема расположения границ публичного сервитута

Выносной лист №28



Масштаб 1:4000

Используемые условные знаки и обозначения: приведены на отдельной странице в конце раздела.



### ОПИСАНИЕ МЕСТОПОЛОЖЕНИЯ ГРАНИЦ

Публичный сервитут для использования земель и земельных участков в целях эксплуатации магистрального нефтепровода федерального значения  
"Обводной магистральный нефтепровод вокруг Чеченской республики, км 0-312, dy700"  
(наименование объекта, местоположение границ которого описано)

### Схема расположения границ публичного сервитута

Выносной лист №29



Масштаб 1:4000

Используемые условные знаки и обозначения: приведены на отдельной странице в конце раздела.

### ОПИСАНИЕ МЕСТОПОЛОЖЕНИЯ ГРАНИЦ

Публичный сервитут для использования земель и земельных участков в целях эксплуатации магистрального нефтепровода федерального значения  
"Обводной магистральный нефтепровод вокруг Чеченской республики, км 0-312, dy700"  
(наименование объекта, местоположение границ которого описано)

### Схема расположения границ публичного сервитута

Выносной лист №30



Масштаб 1:4000

Используемые условные знаки и обозначения: приведены на отдельной странице в конце раздела.

### ОПИСАНИЕ МЕСТОПОЛОЖЕНИЯ ГРАНИЦ

Публичный сервитут для использования земель и земельных участков в целях эксплуатации магистрального нефтепровода федерального значения  
"Обводной магистральный нефтепровод вокруг Чеченской республики, км 0-312, dy700"  
(наименование объекта, местоположение границ которого описано)

### Схема расположения границ публичного сервитута

Выносной лист №31



Масштаб 1:4000

Используемые условные знаки и обозначения: приведены на отдельной странице в конце раздела.

### ОПИСАНИЕ МЕСТОПОЛОЖЕНИЯ ГРАНИЦ

Публичный сервитут для использования земель и земельных участков в целях эксплуатации магистрального нефтепровода федерального значения  
"Обводной магистральный нефтепровод вокруг Чеченской республики, км 0-312, dy700"  
(наименование объекта, местоположение границ которого описано)

### Схема расположения границ публичного сервитута

Выносной лист №32



Используемые условные знаки и обозначения: приведены на отдельной странице в конце раздела.

### ОПИСАНИЕ МЕСТОПОЛОЖЕНИЯ ГРАНИЦ

Публичный сервитут для использования земель и земельных участков в целях эксплуатации магистрального нефтепровода федерального значения  
"Обводной магистральный нефтепровод вокруг Чеченской республики, км 0-312, ду700"  
(наименование объекта, местоположение границ которого описано)

### Схема расположения границ публичного сервитута

Выносной лист №33



Масштаб 1:4000

Используемые условные знаки и обозначения: приведены на отдельной странице в конце раздела.

### ОПИСАНИЕ МЕСТОПОЛОЖЕНИЯ ГРАНИЦ

Публичный сервитут для использования земель и земельных участков в целях эксплуатации магистрального нефтепровода федерального значения  
"Обводной магистральный нефтепровод вокруг Чеченской республики, км 0-312, dy700"  
(наименование объекта, местоположение границ которого описано)

### Схема расположения границ публичного сервитута

Выносной лист №34



Масштаб 1:4000

Используемые условные знаки и обозначения: приведены на отдельной странице в конце раздела.

### ОПИСАНИЕ МЕСТОПОЛОЖЕНИЯ ГРАНИЦ

Публичный сервитут для использования земель и земельных участков в целях эксплуатации магистрального нефтепровода федерального значения "Обводной магистральный нефтепровод вокруг Чеченской республики, км 0-312, dy700"  
(наименование объекта, местоположение границ которого описано)

### Схема расположения границ публичного сервитута

Выносной лист №35



Масштаб 1:4000

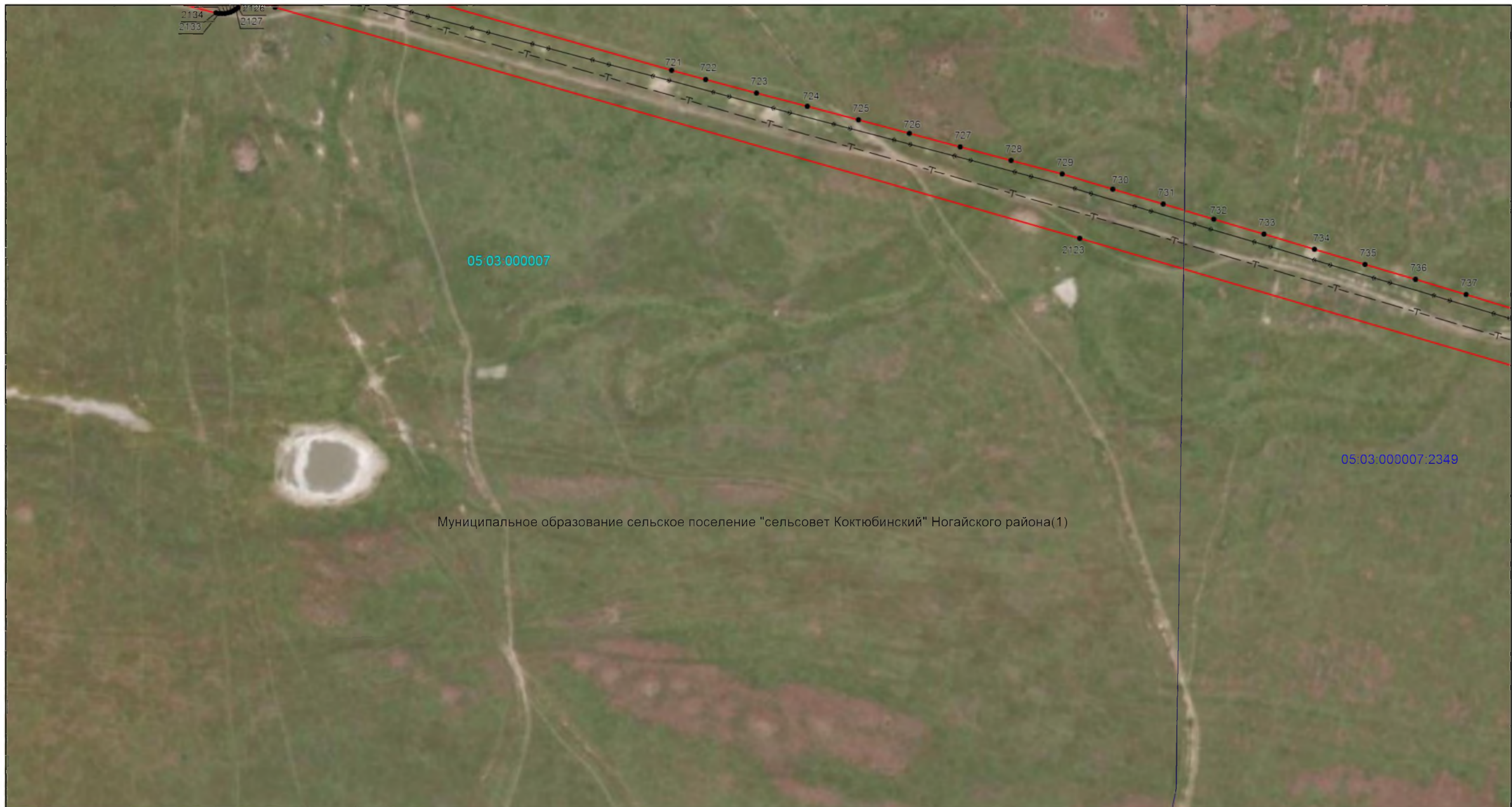
Используемые условные знаки и обозначения: приведены на отдельной странице в конце раздела.

### ОПИСАНИЕ МЕСТОПОЛОЖЕНИЯ ГРАНИЦ

Публичный сервитут для использования земель и земельных участков в целях эксплуатации магистрального нефтепровода федерального значения  
"Обводной магистральный нефтепровод вокруг Чеченской республики, км 0-312, dy700"  
(наименование объекта, местоположение границ которого описано)

### Схема расположения границ публичного сервитута

Выносной лист №36



Муниципальное образование сельское поселение "сельсовет Коктубинский" Ногайского района(1)

Масштаб 1:4000

Используемые условные знаки и обозначения: приведены на отдельной странице в конце раздела.

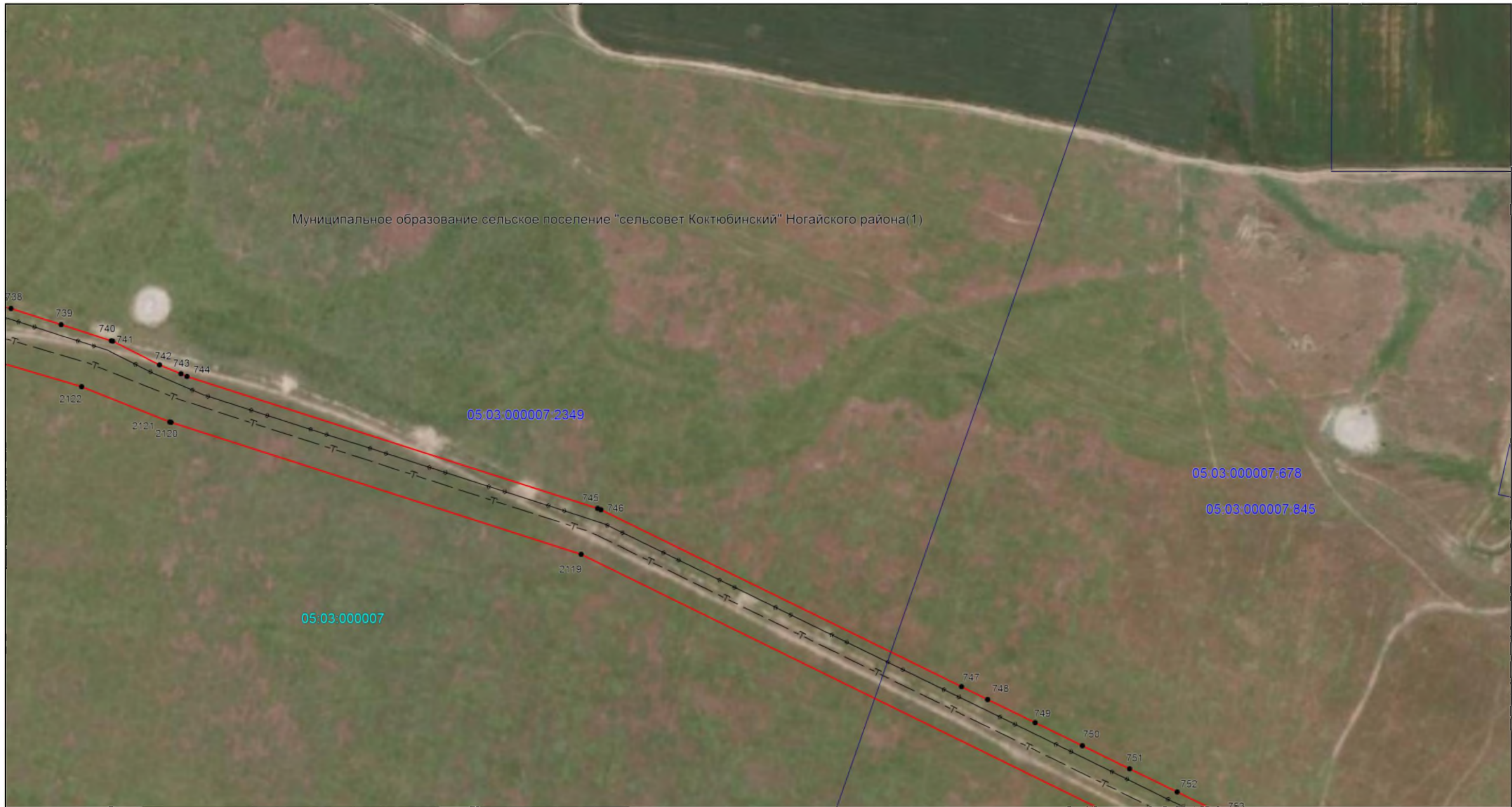


### ОПИСАНИЕ МЕСТОПОЛОЖЕНИЯ ГРАНИЦ

Публичный сервитут для использования земель и земельных участков в целях эксплуатации магистрального нефтепровода федерального значения  
"Обводной магистральный нефтепровод вокруг Чеченской республики, км 0-312, dy700"  
(наименование объекта, местоположение границ которого описано)

### Схема расположения границ публичного сервитута

Выносной лист №37



Масштаб 1:4000

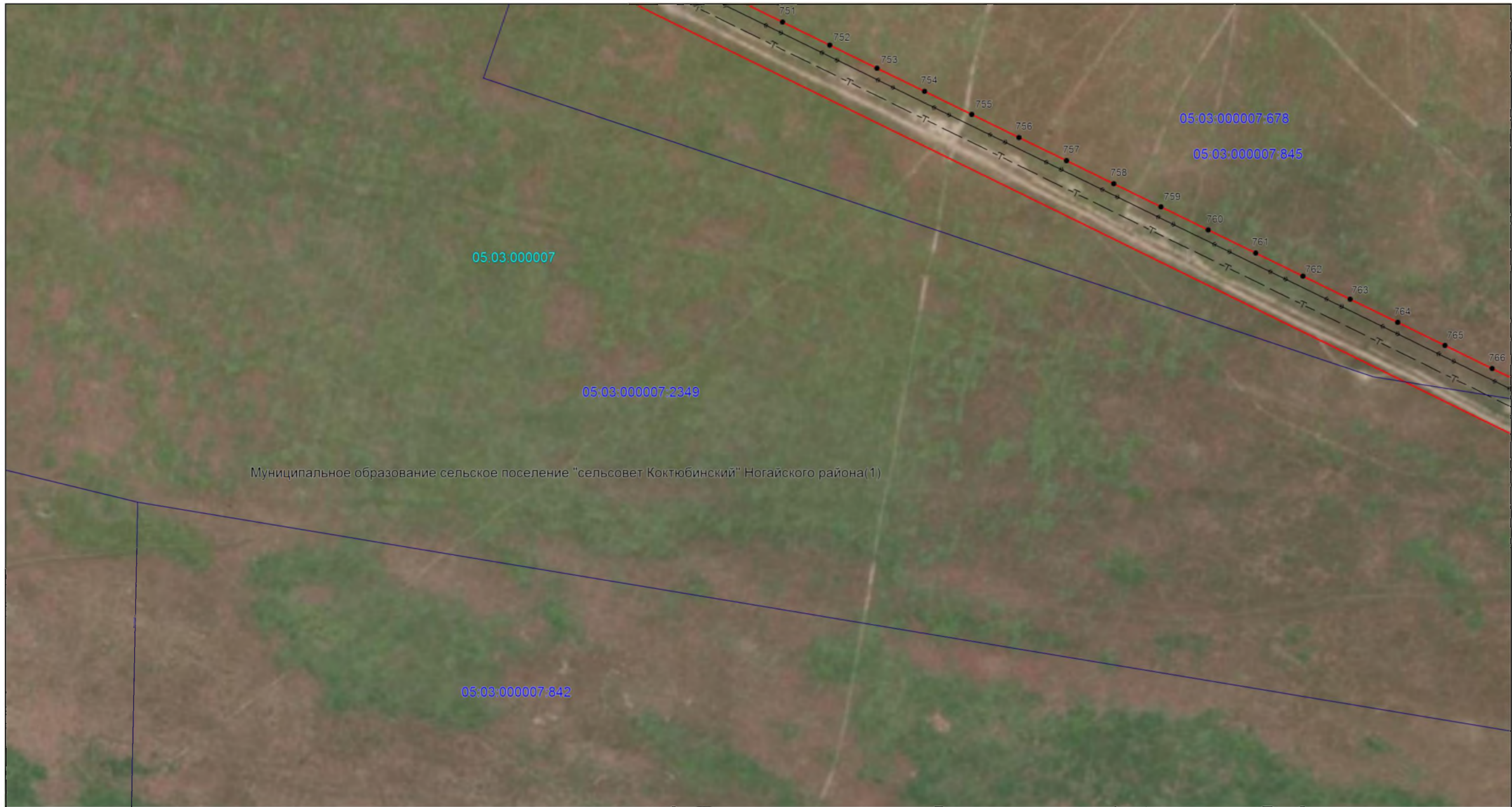
Используемые условные знаки и обозначения: приведены на отдельной странице в конце раздела.

### ОПИСАНИЕ МЕСТОПОЛОЖЕНИЯ ГРАНИЦ

Публичный сервитут для использования земель и земельных участков в целях эксплуатации магистрального нефтепровода федерального значения  
"Обводной магистральный нефтепровод вокруг Чеченской республики, км 0-312, dy700"  
(наименование объекта, местоположение границ которого описано)

### Схема расположения границ публичного сервитута

Выносной лист №38



Масштаб 1:4000

Используемые условные знаки и обозначения: приведены на отдельной странице в конце раздела.

### ОПИСАНИЕ МЕСТОПОЛОЖЕНИЯ ГРАНИЦ

Публичный сервитут для использования земель и земельных участков в целях эксплуатации магистрального нефтепровода федерального значения  
"Обводной магистральный нефтепровод вокруг Чеченской республики, км 0-312, dy700"  
(наименование объекта, местоположение границ которого описано)

### Схема расположения границ публичного сервитута

Выносной лист №39



Масштаб 1:4000

Используемые условные знаки и обозначения: приведены на отдельной странице в конце раздела.

### ОПИСАНИЕ МЕСТОПОЛОЖЕНИЯ ГРАНИЦ

Публичный сервитут для использования земель и земельных участков в целях эксплуатации магистрального нефтепровода федерального значения  
"Обводной магистральный нефтепровод вокруг Чеченской республики, км 0-312, dy700"  
(наименование объекта, местоположение границ которого описано)

### Схема расположения границ публичного сервитута

Выносной лист №40



Масштаб 1:4000

Используемые условные знаки и обозначения: приведены на отдельной странице в конце раздела.

### ОПИСАНИЕ МЕСТОПОЛОЖЕНИЯ ГРАНИЦ

Публичный сервитут для использования земель и земельных участков в целях эксплуатации магистрального нефтепровода федерального значения  
"Обводной магистральный нефтепровод вокруг Чеченской республики, км 0-312, dy700"  
(наименование объекта, местоположение границ которого описано)

### Схема расположения границ публичного сервитута

Выносной лист №41



Муниципальное образование сельское поселение "сельсовет Коктубинский" Ногайского района(1)

Муниципальное образование "село Кумли" Ногайского района(2)

Масштаб 1:4000

Используемые условные знаки и обозначения: приведены на отдельной странице в конце раздела.

### ОПИСАНИЕ МЕСТОПОЛОЖЕНИЯ ГРАНИЦ

Публичный сервитут для использования земель и земельных участков в целях эксплуатации магистрального нефтепровода федерального значения  
"Обводной магистральный нефтепровод вокруг Чеченской республики, км 0-312, dy700"  
(наименование объекта, местоположение границ которого описано)

### Схема расположения границ публичного сервитута

Выносной лист №42



Масштаб 1:4000

Используемые условные знаки и обозначения: приведены на отдельной странице в конце раздела.

### ОПИСАНИЕ МЕСТОПОЛОЖЕНИЯ ГРАНИЦ

Публичный сервитут для использования земель и земельных участков в целях эксплуатации магистрального нефтепровода федерального значения  
"Обводной магистральный нефтепровод вокруг Чеченской республики, км 0-312, dy700"  
(наименование объекта, местоположение границ которого описано)

### Схема расположения границ публичного сервитута

Выносной лист №43



Масштаб 1:4000

Используемые условные знаки и обозначения: приведены на отдельной странице в конце раздела.

### ОПИСАНИЕ МЕСТОПОЛОЖЕНИЯ ГРАНИЦ

Публичный сервитут для использования земель и земельных участков в целях эксплуатации магистрального нефтепровода федерального значения  
"Обводной магистральный нефтепровод вокруг Чеченской республики, км 0-312, dy700"  
(наименование объекта, местоположение границ которого описано)

### Схема расположения границ публичного сервитута

Выносной лист №44



Масштаб 1:4000

Используемые условные знаки и обозначения: приведены на отдельной странице в конце раздела.



### ОПИСАНИЕ МЕСТОПОЛОЖЕНИЯ ГРАНИЦ

Публичный сервитут для использования земель и земельных участков в целях эксплуатации магистрального нефтепровода федерального значения  
"Обводной магистральный нефтепровод вокруг Чеченской республики, км 0-312, dy700"  
(наименование объекта, местоположение границ которого описано)

### Схема расположения границ публичного сервитута

Выносной лист №45



Масштаб 1:4000

Используемые условные знаки и обозначения: приведены на отдельной странице в конце раздела.

### ОПИСАНИЕ МЕСТОПОЛОЖЕНИЯ ГРАНИЦ

Публичный сервитут для использования земель и земельных участков в целях эксплуатации магистрального нефтепровода федерального значения  
"Обводной магистральный нефтепровод вокруг Чеченской республики, км 0-312, dy700"  
(наименование объекта, местоположение границ которого описано)

### Схема расположения границ публичного сервитута

Выносной лист №46



Масштаб 1:4000

Используемые условные знаки и обозначения: приведены на отдельной странице в конце раздела.

### ОПИСАНИЕ МЕСТОПОЛОЖЕНИЯ ГРАНИЦ

Публичный сервитут для использования земель и земельных участков в целях эксплуатации магистрального нефтепровода федерального значения  
"Обводной магистральный нефтепровод вокруг Чеченской республики, км 0-312, dy700"  
(наименование объекта, местоположение границ которого описано)

### Схема расположения границ публичного сервитута

Выносной лист №47



Масштаб 1:4000

Используемые условные знаки и обозначения: приведены на отдельной странице в конце раздела.

### ОПИСАНИЕ МЕСТОПОЛОЖЕНИЯ ГРАНИЦ

Публичный сервитут для использования земель и земельных участков в целях эксплуатации магистрального нефтепровода федерального значения  
"Обводной магистральный нефтепровод вокруг Чеченской республики, км 0-312, dy700"  
(наименование объекта, местоположение границ которого описано)

### Схема расположения границ публичного сервитута

Выносной лист №48



Масштаб 1:4000

Используемые условные знаки и обозначения: приведены на отдельной странице в конце раздела.

### ОПИСАНИЕ МЕСТОПОЛОЖЕНИЯ ГРАНИЦ

Публичный сервитут для использования земель и земельных участков в целях эксплуатации магистрального нефтепровода федерального значения  
"Обводной магистральный нефтепровод вокруг Чеченской республики, км 0-312, dy700"  
(наименование объекта, местоположение границ которого описано)

### Схема расположения границ публичного сервитута

Выносной лист №49



Масштаб 1:4000

Используемые условные знаки и обозначения: приведены на отдельной странице в конце раздела.

### ОПИСАНИЕ МЕСТОПОЛОЖЕНИЯ ГРАНИЦ

Публичный сервитут для использования земель и земельных участков в целях эксплуатации магистрального нефтепровода федерального значения  
"Обводной магистральный нефтепровод вокруг Чеченской республики, км 0-312, dy700"  
(наименование объекта, местоположение границ которого описано)

### Схема расположения границ публичного сервитута

Выносной лист №50



Масштаб 1:4000

Используемые условные знаки и обозначения: приведены на отдельной странице в конце раздела.

### ОПИСАНИЕ МЕСТОПОЛОЖЕНИЯ ГРАНИЦ

Публичный сервитут для использования земель и земельных участков в целях эксплуатации магистрального нефтепровода федерального значения  
"Обводной магистральный нефтепровод вокруг Чеченской республики, км 0-312, dy700"  
(наименование объекта, местоположение границ которого описано)

### Схема расположения границ публичного сервитута

Выносной лист №51



Масштаб 1:4000

Используемые условные знаки и обозначения: приведены на отдельной странице в конце раздела.

### ОПИСАНИЕ МЕСТОПОЛОЖЕНИЯ ГРАНИЦ

Публичный сервитут для использования земель и земельных участков в целях эксплуатации магистрального нефтепровода федерального значения  
"Обводной магистральный нефтепровод вокруг Чеченской республики, км 0-312, dy700"  
(наименование объекта, местоположение границ которого описано)

### Схема расположения границ публичного сервитута

Выносной лист №52



Масштаб 1:4000

Используемые условные знаки и обозначения: приведены на отдельной странице в конце раздела.



### ОПИСАНИЕ МЕСТОПОЛОЖЕНИЯ ГРАНИЦ

Публичный сервитут для использования земель и земельных участков в целях эксплуатации магистрального нефтепровода федерального значения  
"Обводной магистральный нефтепровод вокруг Чеченской республики, км 0-312, dy700"  
(наименование объекта, местоположение границ которого описано)

### Схема расположения границ публичного сервитута

Выносной лист №53



Масштаб 1:4000

Используемые условные знаки и обозначения: приведены на отдельной странице в конце раздела.

### ОПИСАНИЕ МЕСТОПОЛОЖЕНИЯ ГРАНИЦ

Публичный сервитут для использования земель и земельных участков в целях эксплуатации магистрального нефтепровода федерального значения  
"Обводной магистральный нефтепровод вокруг Чеченской республики, км 0-312, dy700"  
(наименование объекта, местоположение границ которого описано)

### Схема расположения границ публичного сервитута

Выносной лист №54



Муниципальное образование "сельсовет "Арсланбековский" Ногайского района

Масштаб 1:4000

Используемые условные знаки и обозначения: приведены на отдельной странице в конце раздела.

### ОПИСАНИЕ МЕСТОПОЛОЖЕНИЯ ГРАНИЦ

Публичный сервитут для использования земель и земельных участков в целях эксплуатации магистрального нефтепровода федерального значения  
"Обводной магистральный нефтепровод вокруг Чеченской республики, км 0-312, dy700"  
(наименование объекта, местоположение границ которого описано)

### Схема расположения границ публичного сервитута

Выносной лист №55



Масштаб 1:4000

Используемые условные знаки и обозначения: приведены на отдельной странице в конце раздела.

### ОПИСАНИЕ МЕСТОПОЛОЖЕНИЯ ГРАНИЦ

Публичный сервитут для использования земель и земельных участков в целях эксплуатации магистрального нефтепровода федерального значения  
"Обводной магистральный нефтепровод вокруг Чеченской республики, км 0-312, dy700"  
(наименование объекта, местоположение границ которого описано)

### Схема расположения границ публичного сервитута

Выносной лист №56



Масштаб 1:4000

Используемые условные знаки и обозначения: приведены на отдельной странице в конце раздела.

### ОПИСАНИЕ МЕСТОПОЛОЖЕНИЯ ГРАНИЦ

Публичный сервитут для использования земель и земельных участков в целях эксплуатации магистрального нефтепровода федерального значения  
"Обводной магистральный нефтепровод вокруг Чеченской республики, км 0-312, dy700"  
(наименование объекта, местоположение границ которого описано)

### Схема расположения границ публичного сервитута

Выносной лист №57



Масштаб 1:4000

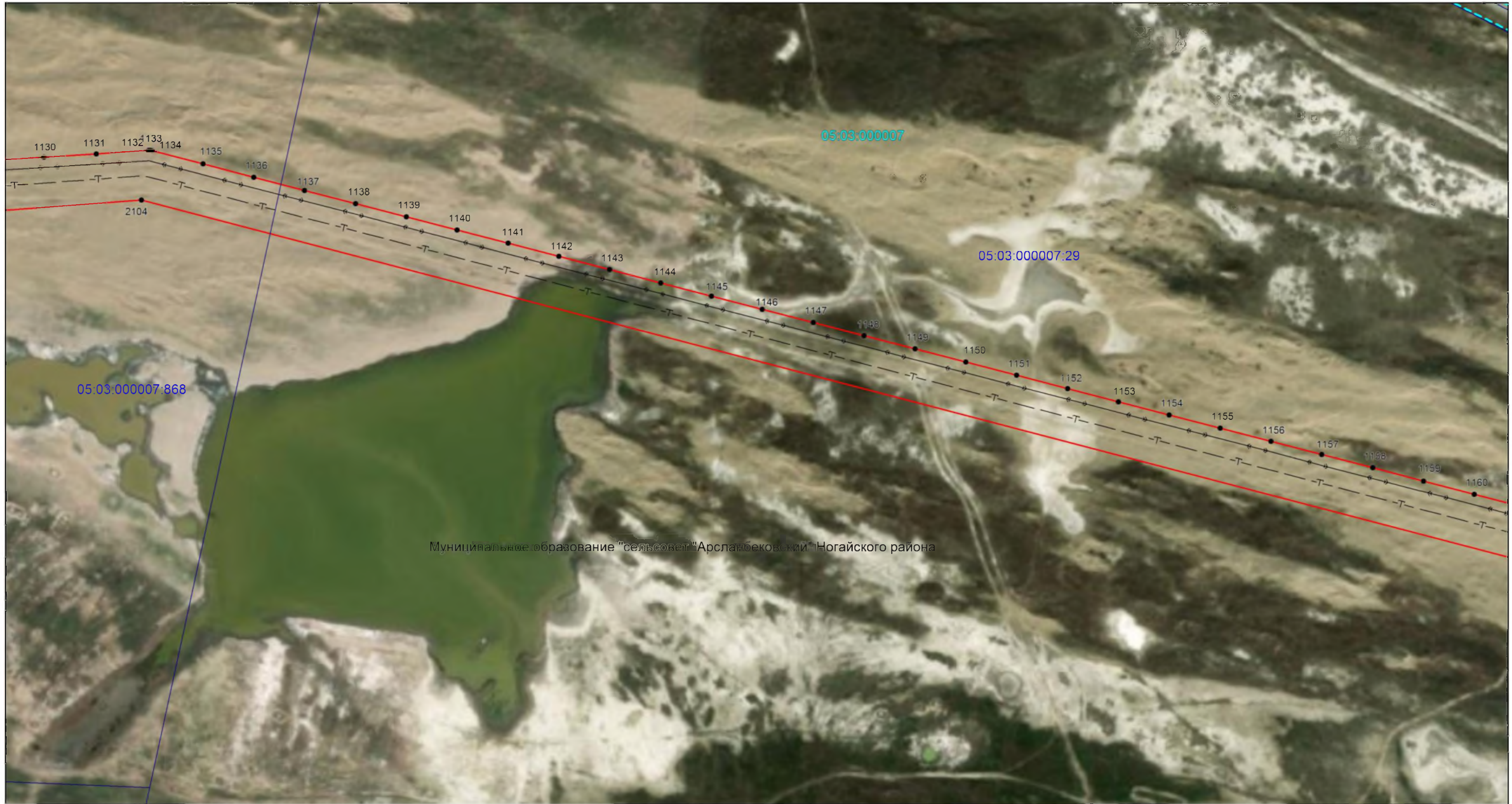
Используемые условные знаки и обозначения: приведены на отдельной странице в конце раздела.

### ОПИСАНИЕ МЕСТОПОЛОЖЕНИЯ ГРАНИЦ

Публичный сервитут для использования земель и земельных участков в целях эксплуатации магистрального нефтепровода федерального значения  
"Обводной магистральный нефтепровод вокруг Чеченской республики, км 0-312, dy700"  
(наименование объекта, местоположение границ которого описано)

### Схема расположения границ публичного сервитута

Выносной лист №58



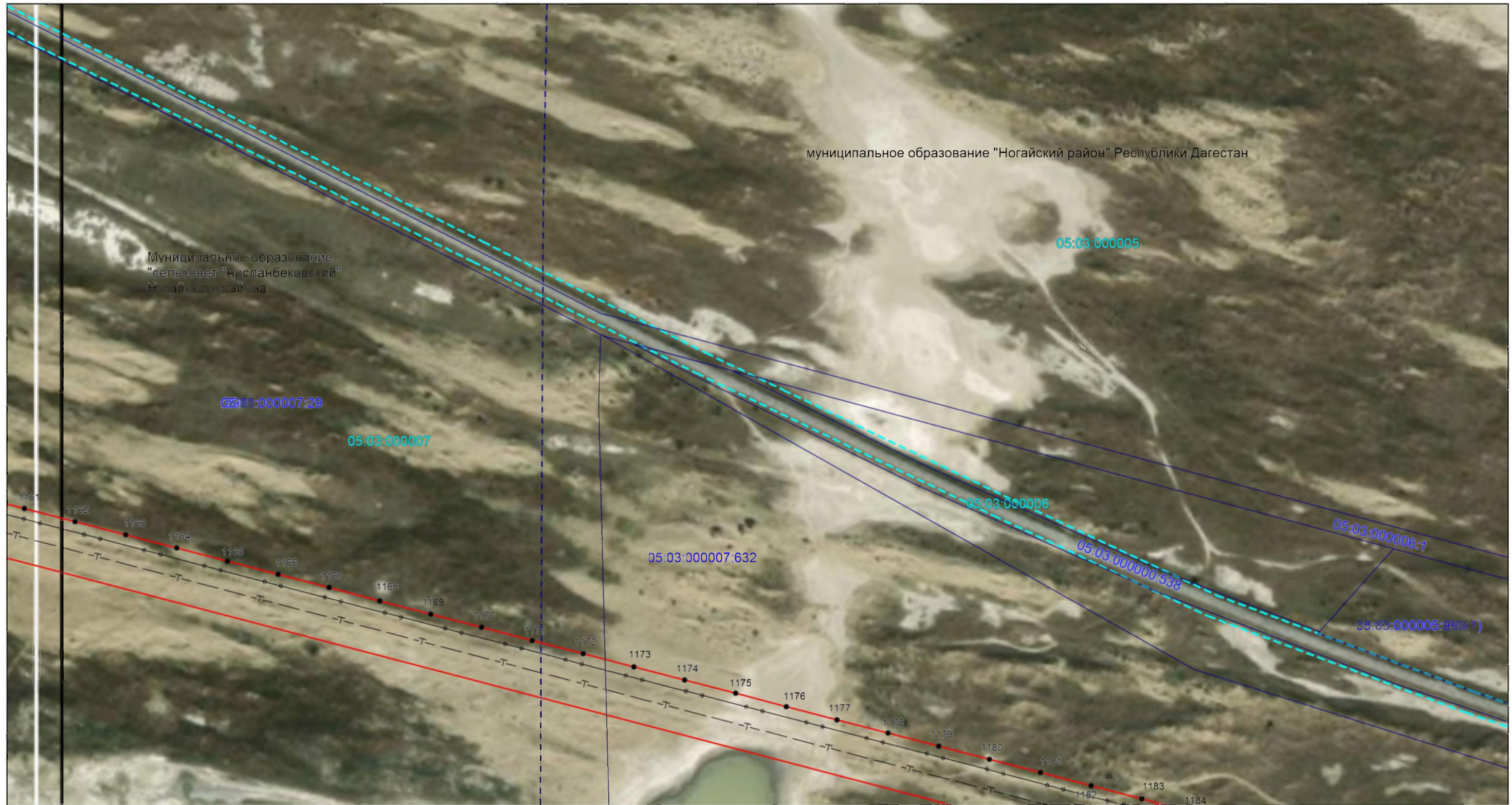
Используемые условные знаки и обозначения: приведены на отдельной странице в конце раздела.

### ОПИСАНИЕ МЕСТОПОЛОЖЕНИЯ ГРАНИЦ

Публичный сервитут для использования земель и земельных участков в целях эксплуатации магистрального нефтепровода федерального значения  
"Обводной магистральный нефтепровод вокруг Чеченской республики, км 0-312, dy700"  
(наименование объекта, местоположение границ которого описано)

### Схема расположения границ публичного сервитута

Выносной лист №59



Масштаб 1:4000

Используемые условные знаки и обозначения: приведены на отдельной странице в конце раздела.

### ОПИСАНИЕ МЕСТОПОЛОЖЕНИЯ ГРАНИЦ

Публичный сервитут для использования земель и земельных участков в целях эксплуатации магистрального нефтепровода федерального значения  
"Обводной магистральный нефтепровод вокруг Чеченской республики, км 0-312, dy700"  
(наименование объекта, местоположение границ которого описано)

### Схема расположения границ публичного сервитута

Выносной лист №60



Масштаб 1:4000

Используемые условные знаки и обозначения: приведены на отдельной странице в конце раздела.

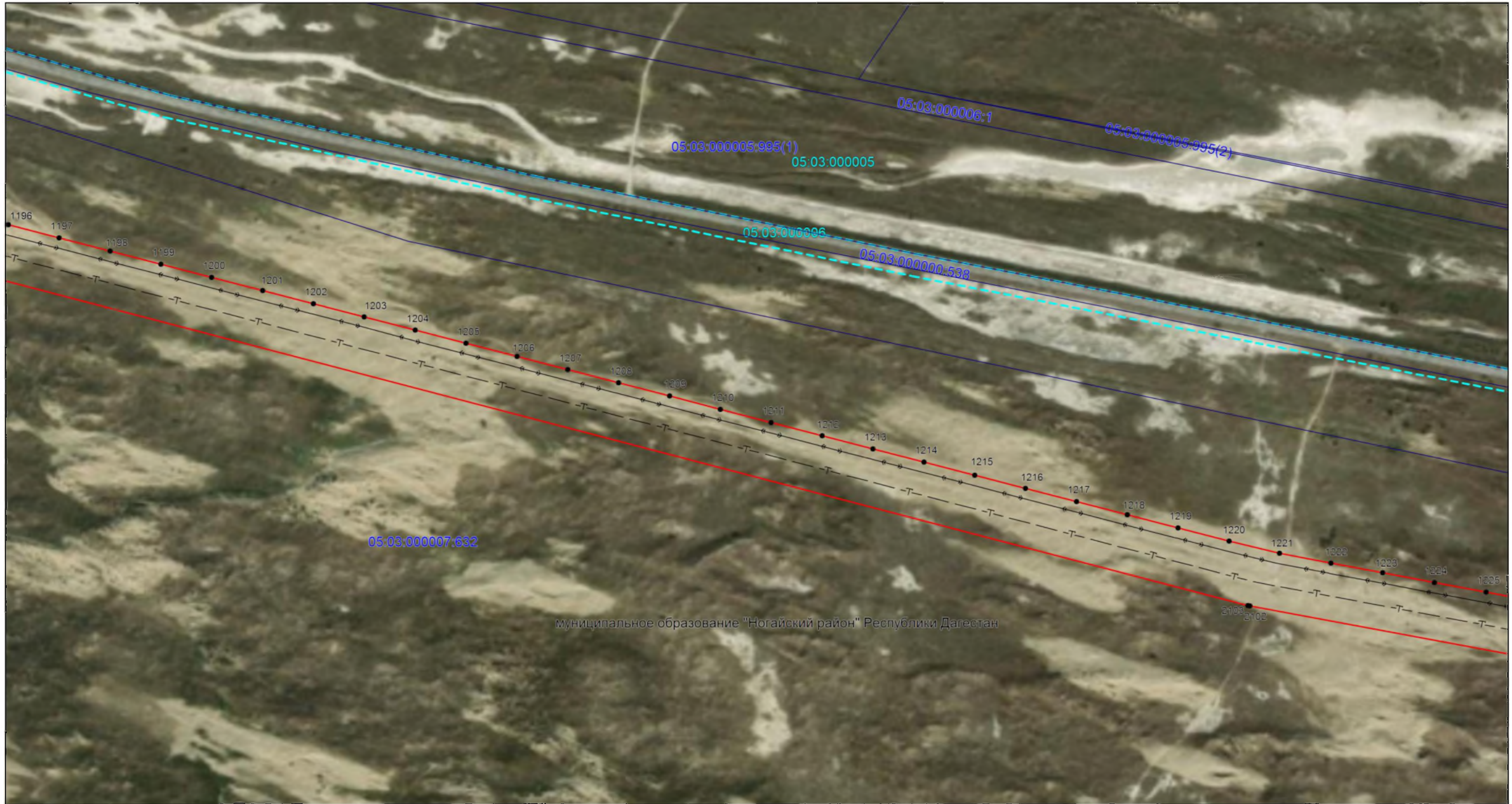


### ОПИСАНИЕ МЕСТОПОЛОЖЕНИЯ ГРАНИЦ

Публичный сервитут для использования земель и земельных участков в целях эксплуатации магистрального нефтепровода федерального значения  
"Обводной магистральный нефтепровод вокруг Чеченской республики, км 0-312, dy700"  
(наименование объекта, местоположение границ которого описано)

### Схема расположения границ публичного сервитута

Выносной лист №61



Масштаб 1:4000


Используемые условные знаки и обозначения: приведены на отдельной странице в конце раздела.

### ОПИСАНИЕ МЕСТОПОЛОЖЕНИЯ ГРАНИЦ

Публичный сервитут для использования земель и земельных участков в целях эксплуатации магистрального нефтепровода федерального значения  
"Обводной магистральный нефтепровод вокруг Чеченской республики, км 0-312, dy700"  
(наименование объекта, местоположение границ которого описано)

### Схема расположения границ публичного сервитута

Выносной лист №62



Масштаб 1:4000

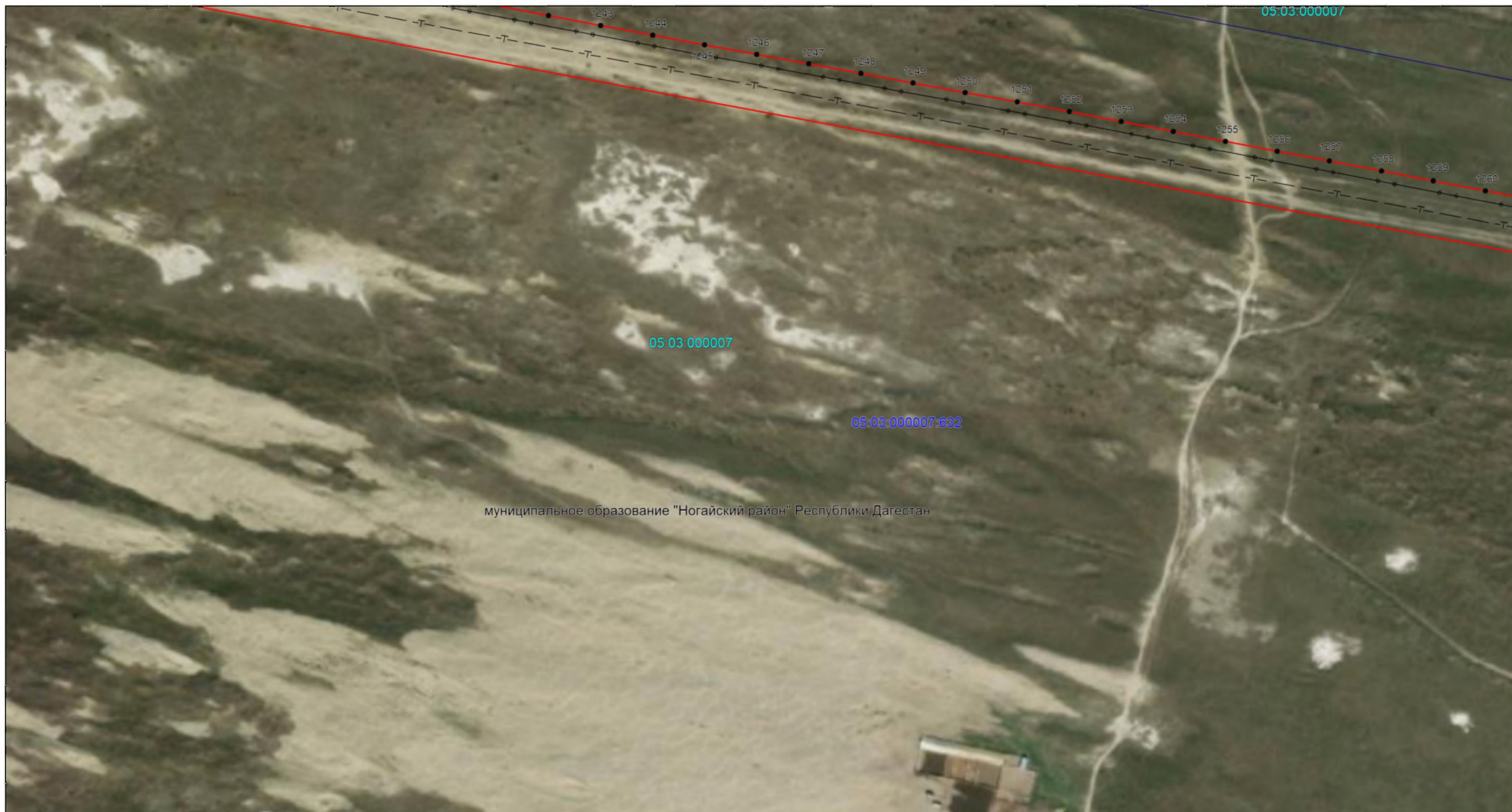
Используемые условные знаки и обозначения: приведены на отдельной странице в конце раздела.

### ОПИСАНИЕ МЕСТОПОЛОЖЕНИЯ ГРАНИЦ

Публичный сервитут для использования земель и земельных участков в целях эксплуатации магистрального нефтепровода федерального значения  
"Обводной магистральный нефтепровод вокруг Чеченской республики, км 0-312, dy700"  
(наименование объекта, местоположение границ которого описано)

### Схема расположения границ публичного сервитута

Выносной лист №63



Масштаб 1:4000

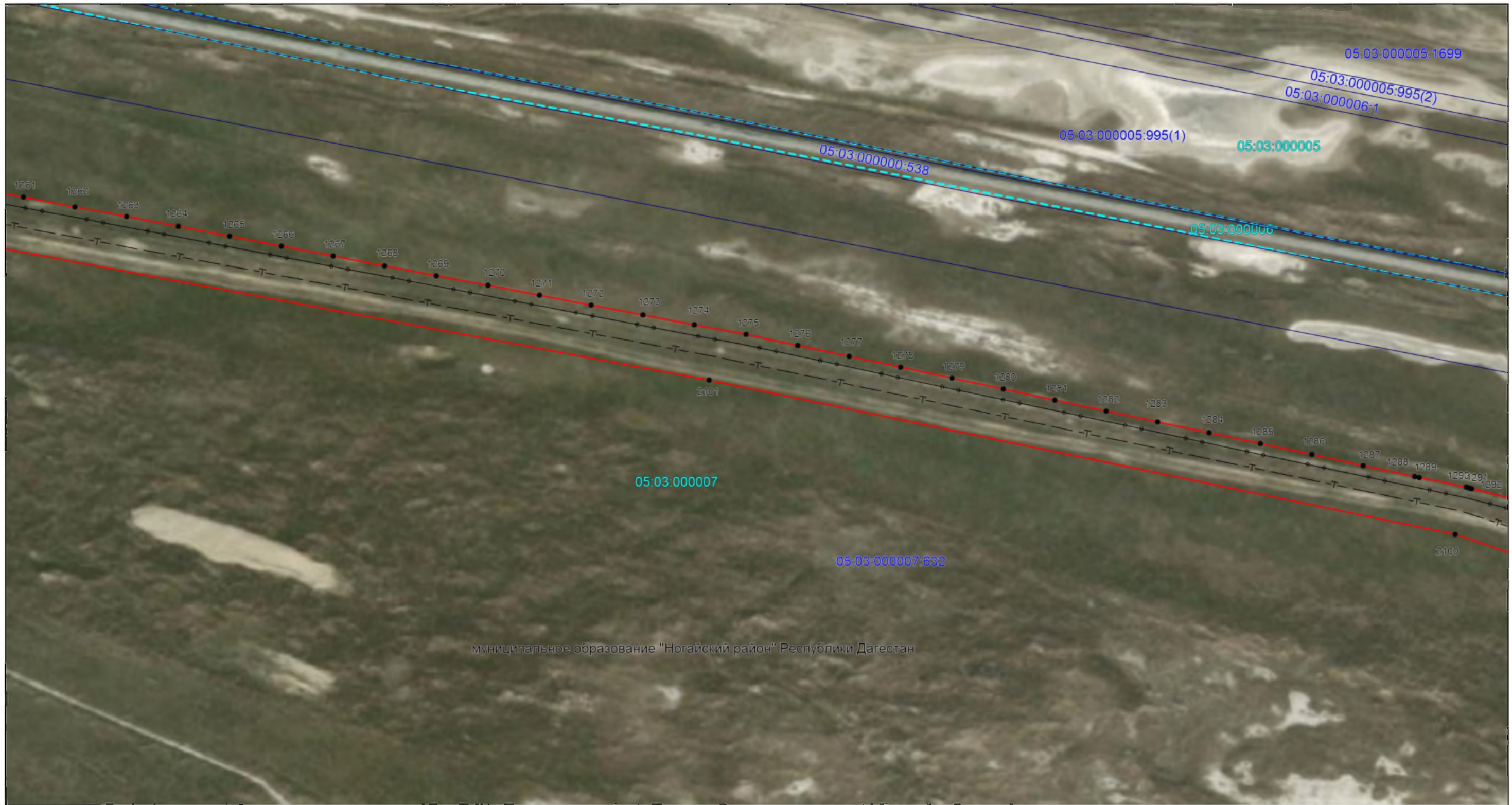
Используемые условные знаки и обозначения: приведены на отдельной странице в конце раздела.

### ОПИСАНИЕ МЕСТОПОЛОЖЕНИЯ ГРАНИЦ

Публичный сервитут для использования земель и земельных участков в целях эксплуатации магистрального нефтепровода федерального значения  
"Обводной магистральный нефтепровод вокруг Чеченской республики, км 0-312, dy700"  
(наименование объекта, местоположение границ которого описано)

### Схема расположения границ публичного сервитута

Выносной лист №64



Масштаб 1:4000

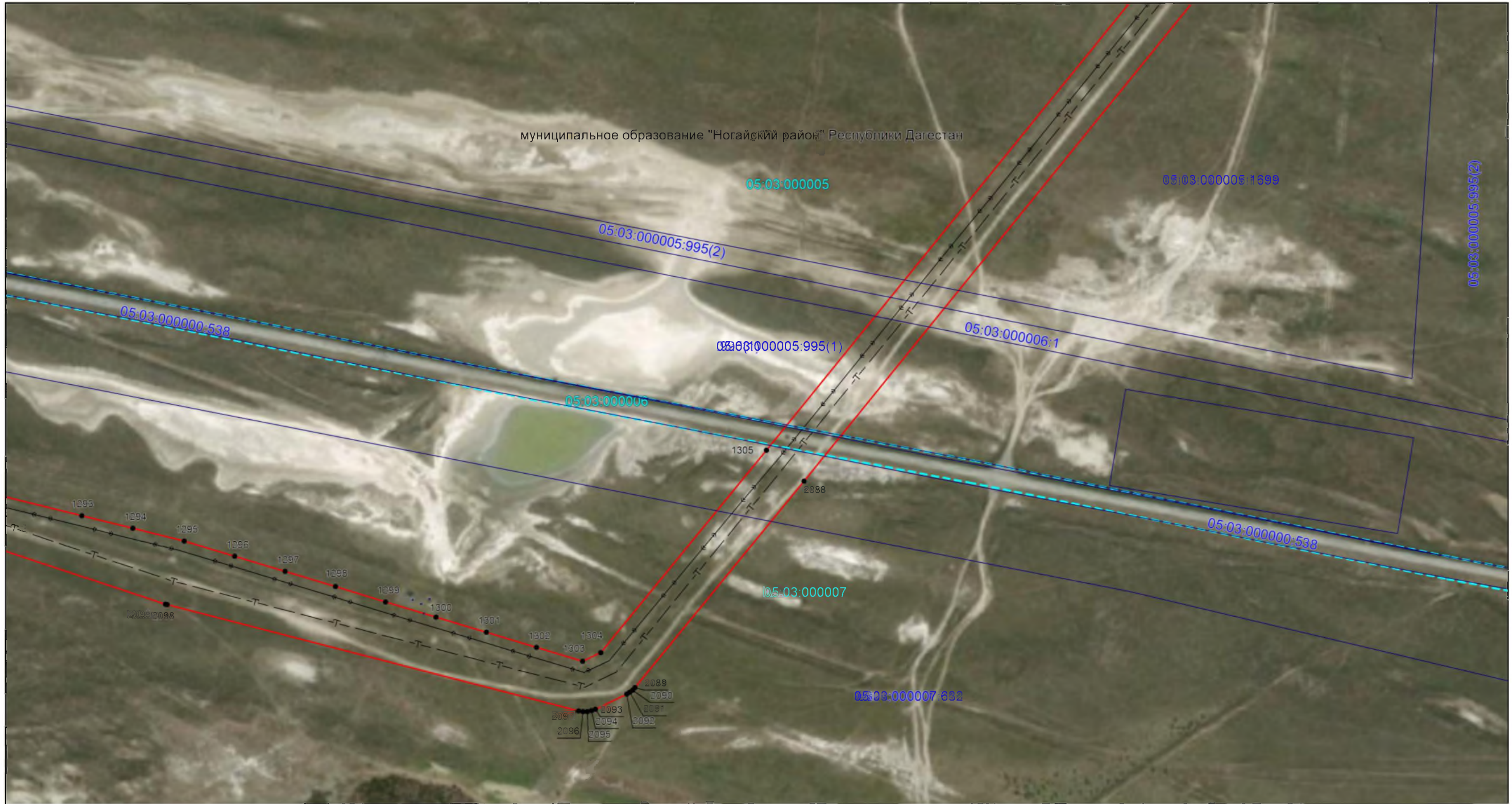
Используемые условные знаки и обозначения: приведены на отдельной странице в конце раздела.

### ОПИСАНИЕ МЕСТОПОЛОЖЕНИЯ ГРАНИЦ

Публичный сервитут для использования земель и земельных участков в целях эксплуатации магистрального нефтепровода федерального значения  
"Обводной магистральный нефтепровод вокруг Чеченской республики, км 0-312, dy700"  
(наименование объекта, местоположение границ которого описано)

### Схема расположения границ публичного сервитута

Выносной лист №65



Масштаб 1:4000

Используемые условные знаки и обозначения: приведены на отдельной странице в конце раздела.

### ОПИСАНИЕ МЕСТОПОЛОЖЕНИЯ ГРАНИЦ

Публичный сервитут для использования земель и земельных участков в целях эксплуатации магистрального нефтепровода федерального значения  
"Обводной магистральный нефтепровод вокруг Чеченской республики, км 0-312, dy700"  
(наименование объекта, местоположение границ которого описано)

### Схема расположения границ публичного сервитута

Выносной лист №66



Масштаб 1:4000

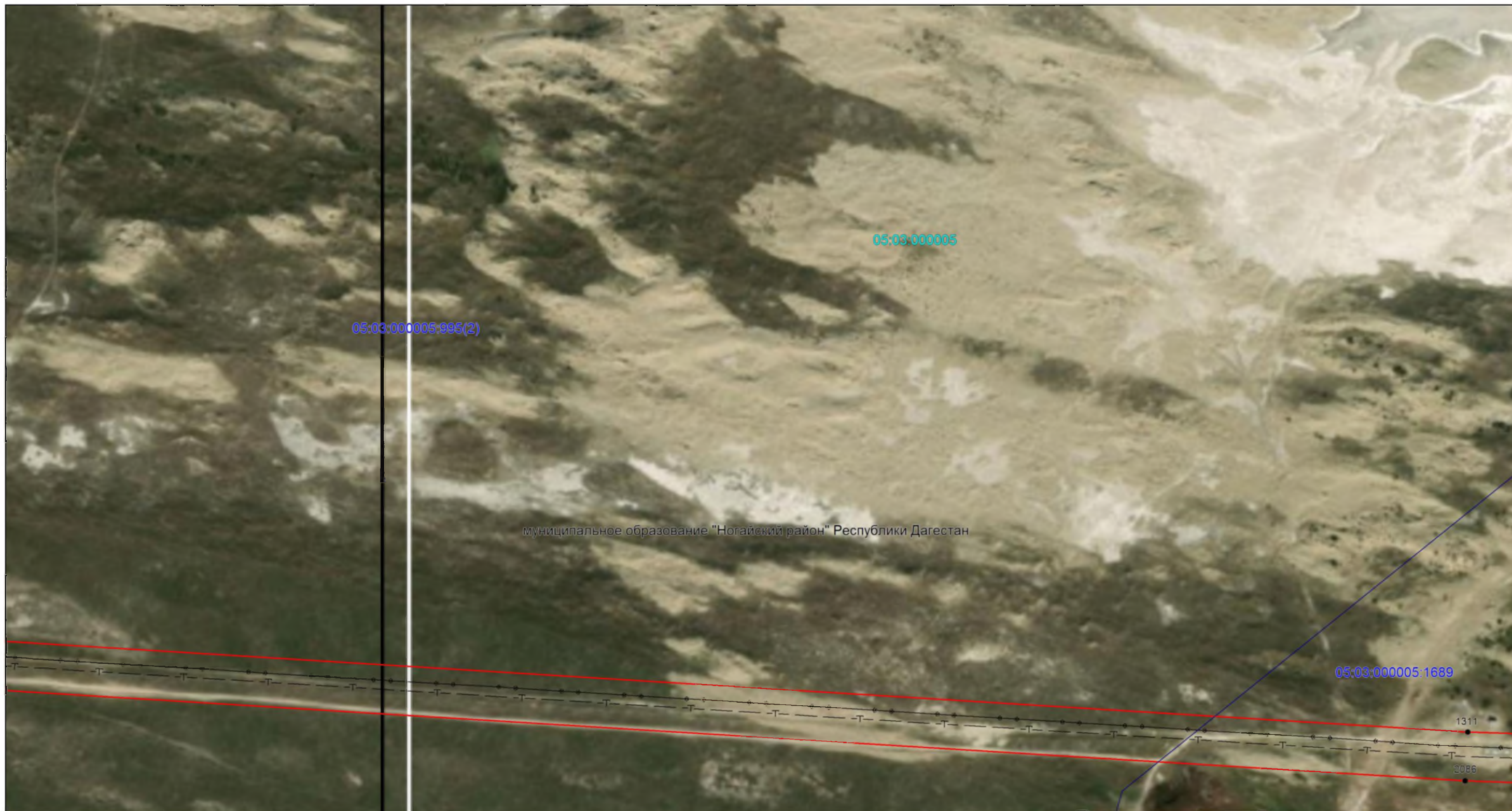
Используемые условные знаки и обозначения: приведены на отдельной странице в конце раздела.

### ОПИСАНИЕ МЕСТОПОЛОЖЕНИЯ ГРАНИЦ

Публичный сервитут для использования земель и земельных участков в целях эксплуатации магистрального нефтепровода федерального значения  
"Обводной магистральный нефтепровод вокруг Чеченской республики, км 0-312, dy700"  
(наименование объекта, местоположение границ которого описано)

### Схема расположения границ публичного сервитута

Выносной лист №67



Масштаб 1:4000


Используемые условные знаки и обозначения: приведены на отдельной странице в конце раздела.

### ОПИСАНИЕ МЕСТОПОЛОЖЕНИЯ ГРАНИЦ

Публичный сервитут для использования земель и земельных участков в целях эксплуатации магистрального нефтепровода федерального значения  
"Обводной магистральный нефтепровод вокруг Чеченской республики, км 0-312, dy700"  
(наименование объекта, местоположение границ которого описано)

### Схема расположения границ публичного сервитута

Выносной лист №68



Масштаб 1:4000

Используемые условные знаки и обозначения: приведены на отдельной странице в конце раздела.

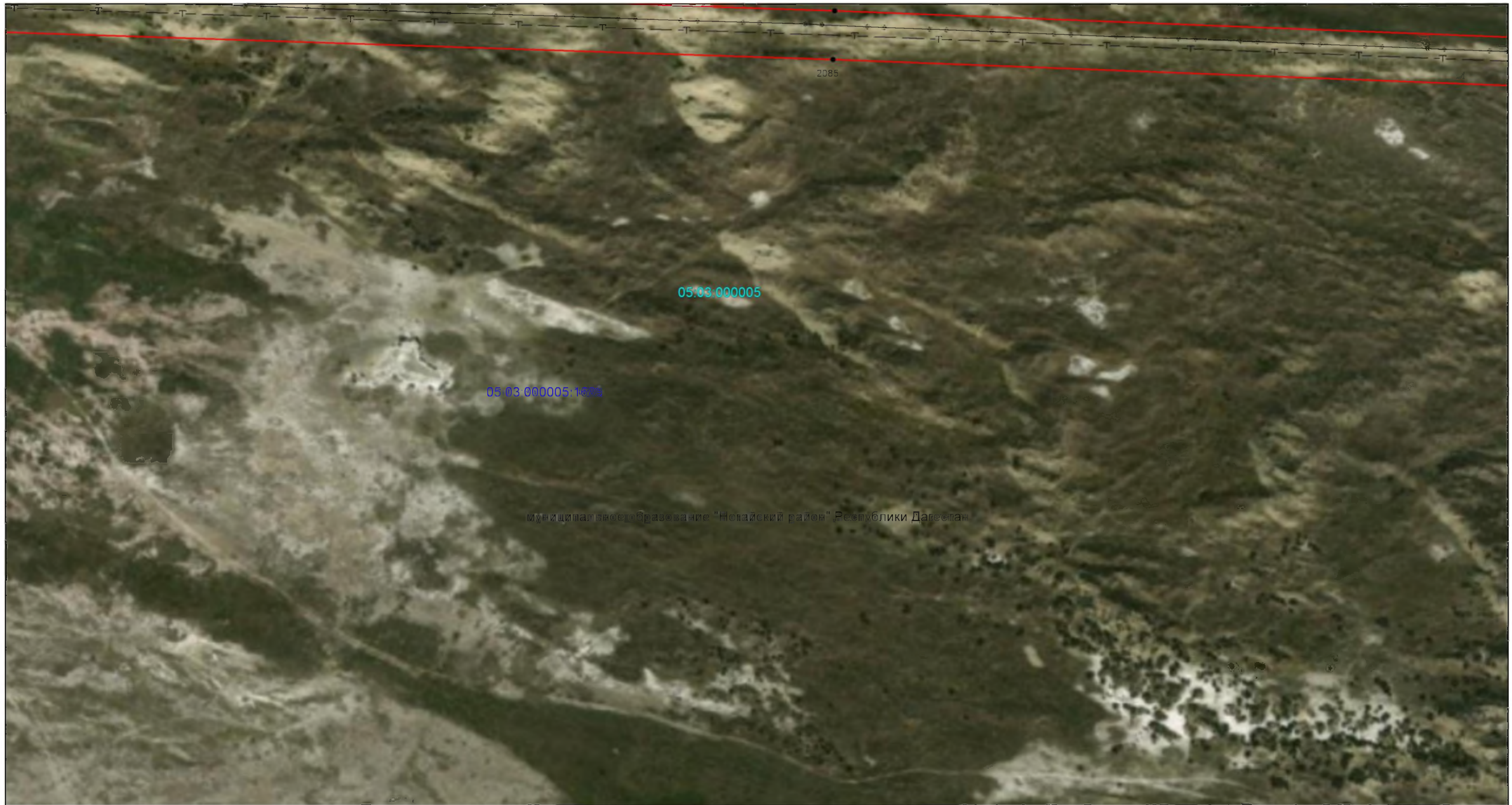


### ОПИСАНИЕ МЕСТОПОЛОЖЕНИЯ ГРАНИЦ

Публичный сервитут для использования земель и земельных участков в целях эксплуатации магистрального нефтепровода федерального значения  
"Обводной магистральный нефтепровод вокруг Чеченской республики, км 0-312, dy700"  
(наименование объекта, местоположение границ которого описано)

### Схема расположения границ публичного сервитута

Выносной лист №69



Масштаб 1:4000

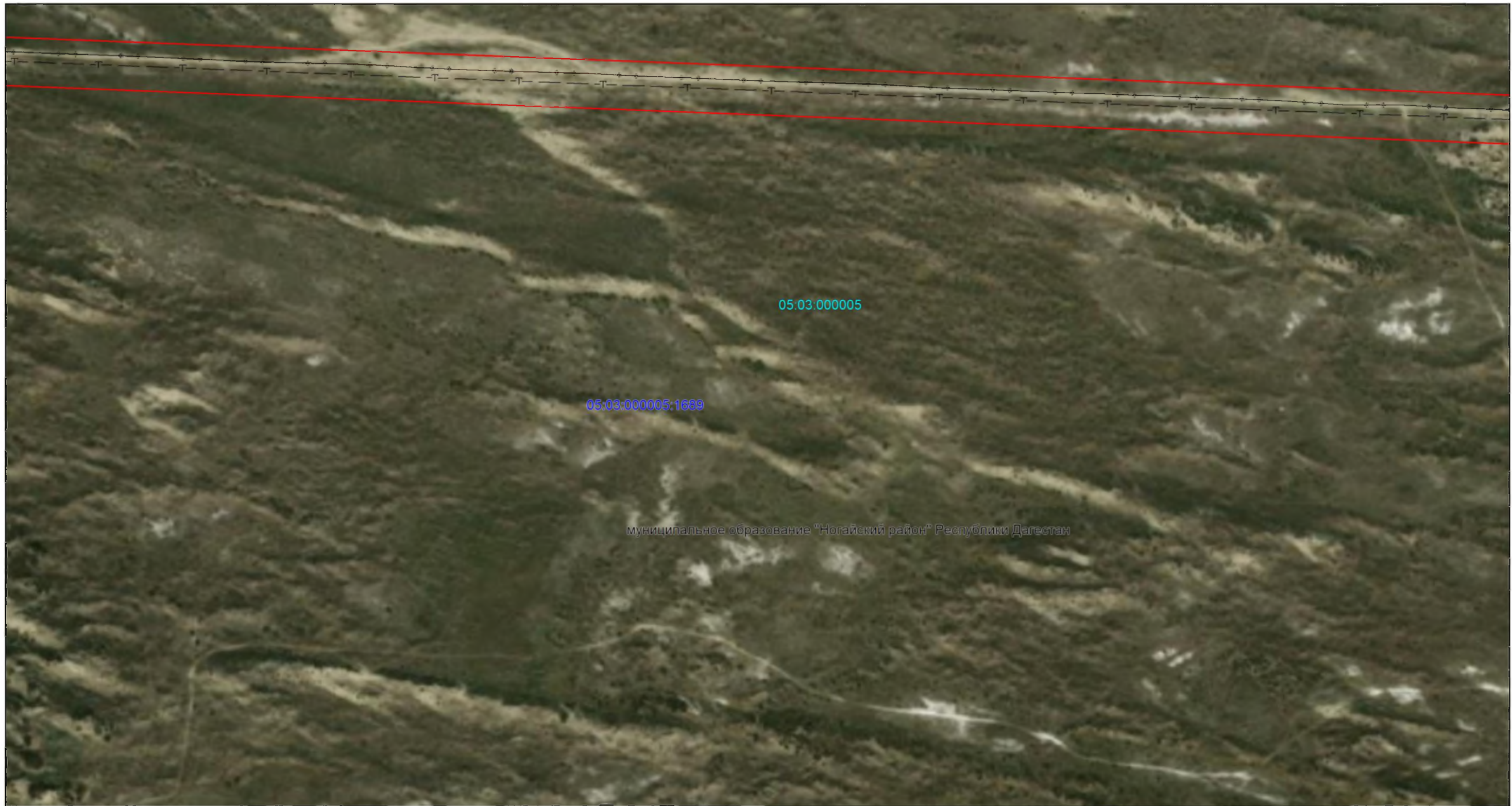
Используемые условные знаки и обозначения: приведены на отдельной странице в конце раздела.

### ОПИСАНИЕ МЕСТОПОЛОЖЕНИЯ ГРАНИЦ

Публичный сервитут для использования земель и земельных участков в целях эксплуатации магистрального нефтепровода федерального значения  
"Обводной магистральный нефтепровод вокруг Чеченской республики, км 0-312, dy700"  
(наименование объекта, местоположение границ которого описано)

### Схема расположения границ публичного сервитута

Выносной лист №70



Масштаб 1:4000

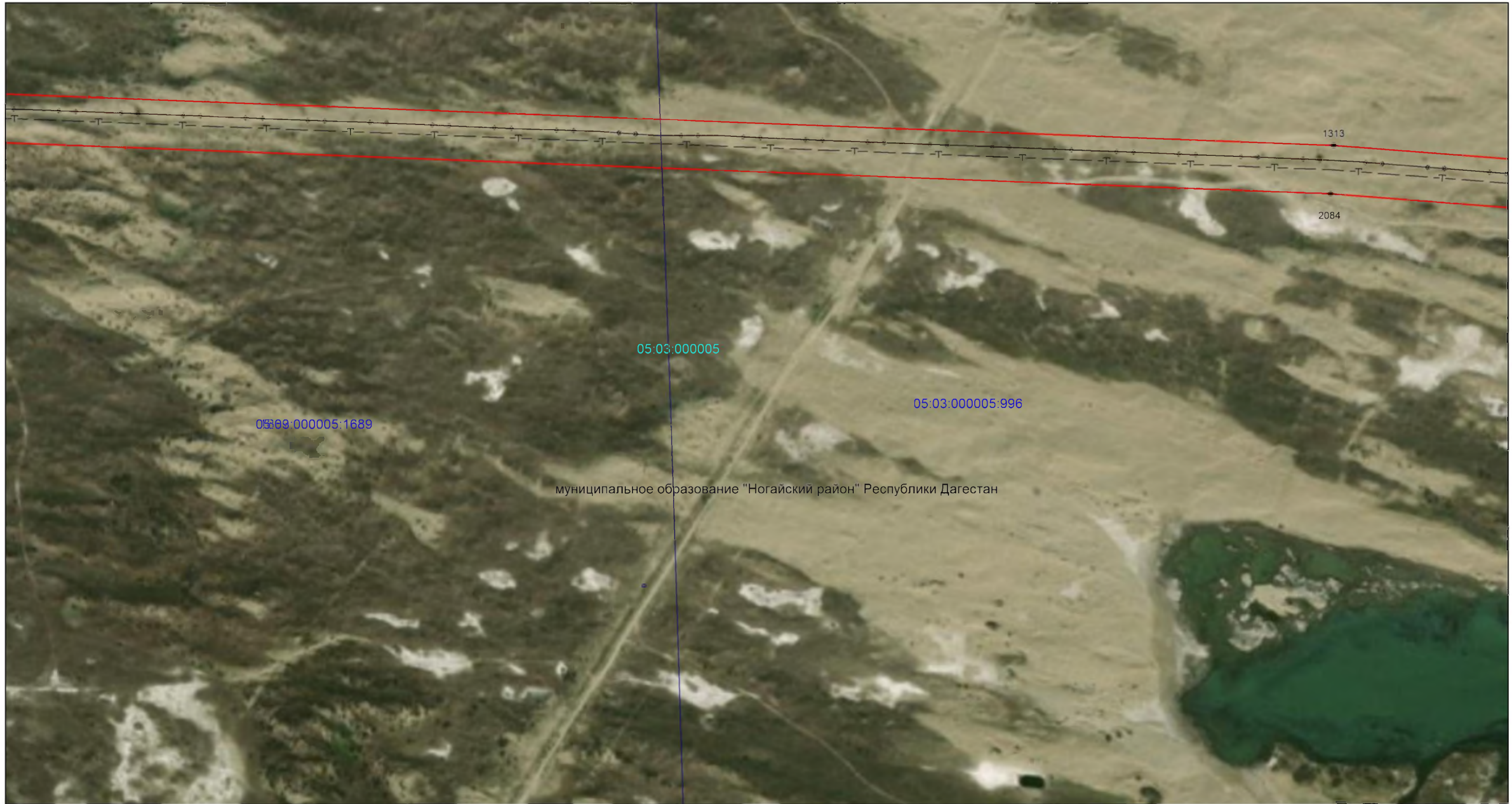
Используемые условные знаки и обозначения: приведены на отдельной странице в конце раздела.

### ОПИСАНИЕ МЕСТОПОЛОЖЕНИЯ ГРАНИЦ

Публичный сервитут для использования земель и земельных участков в целях эксплуатации магистрального нефтепровода федерального значения  
"Обводной магистральный нефтепровод вокруг Чеченской республики, км 0-312, dy700"  
(наименование объекта, местоположение границ которого описано)

### Схема расположения границ публичного сервитута

Выносной лист №71



Масштаб 1:4000

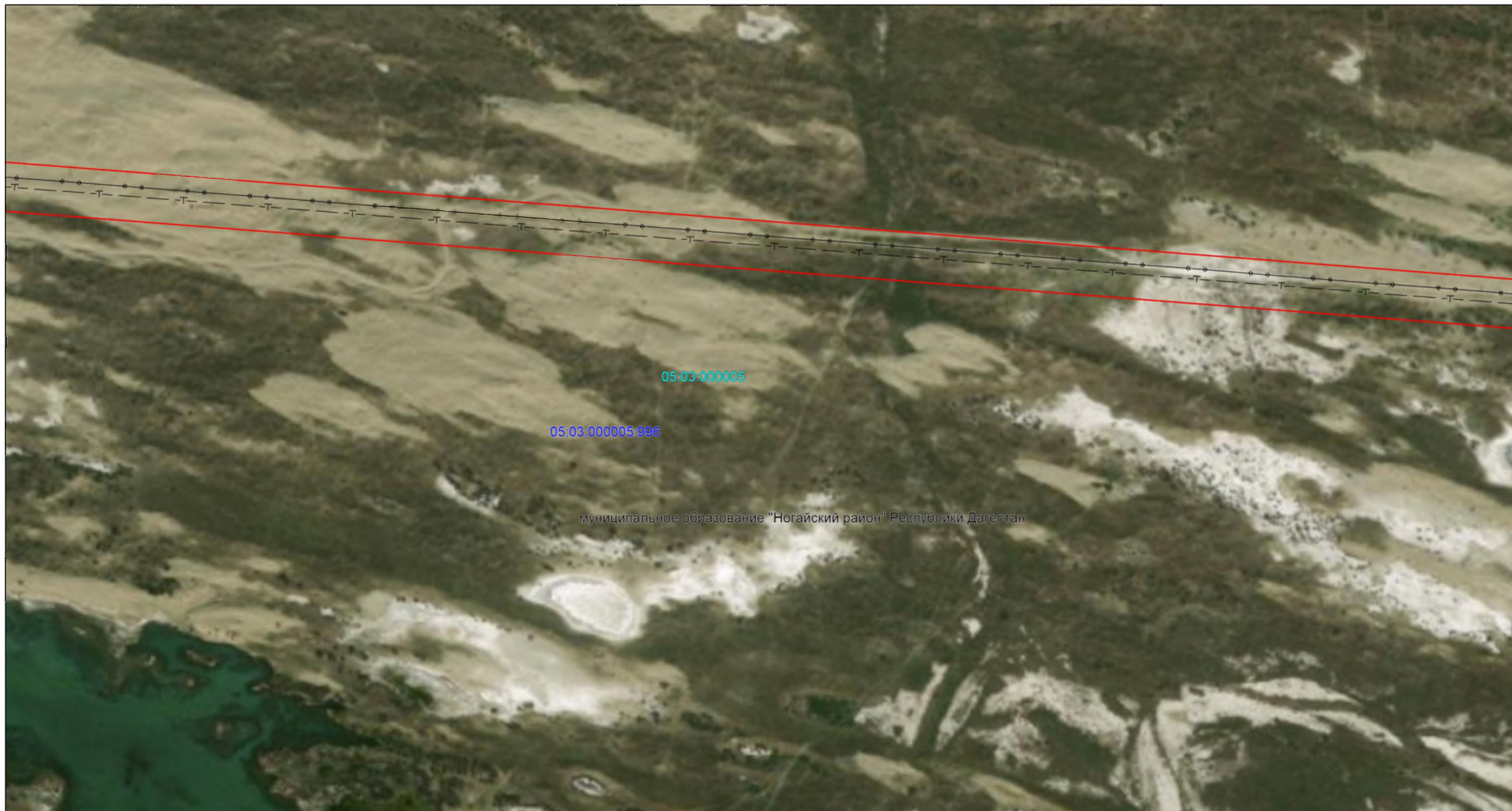
Используемые условные знаки и обозначения: приведены на отдельной странице в конце раздела.

### ОПИСАНИЕ МЕСТОПОЛОЖЕНИЯ ГРАНИЦ

Публичный сервитут для использования земель и земельных участков в целях эксплуатации магистрального нефтепровода федерального значения  
"Обводной магистральный нефтепровод вокруг Чеченской республики, км 0-312, dy700"  
(наименование объекта, местоположение границ которого описано)

### Схема расположения границ публичного сервитута

Выносной лист №72



Масштаб 1:4000

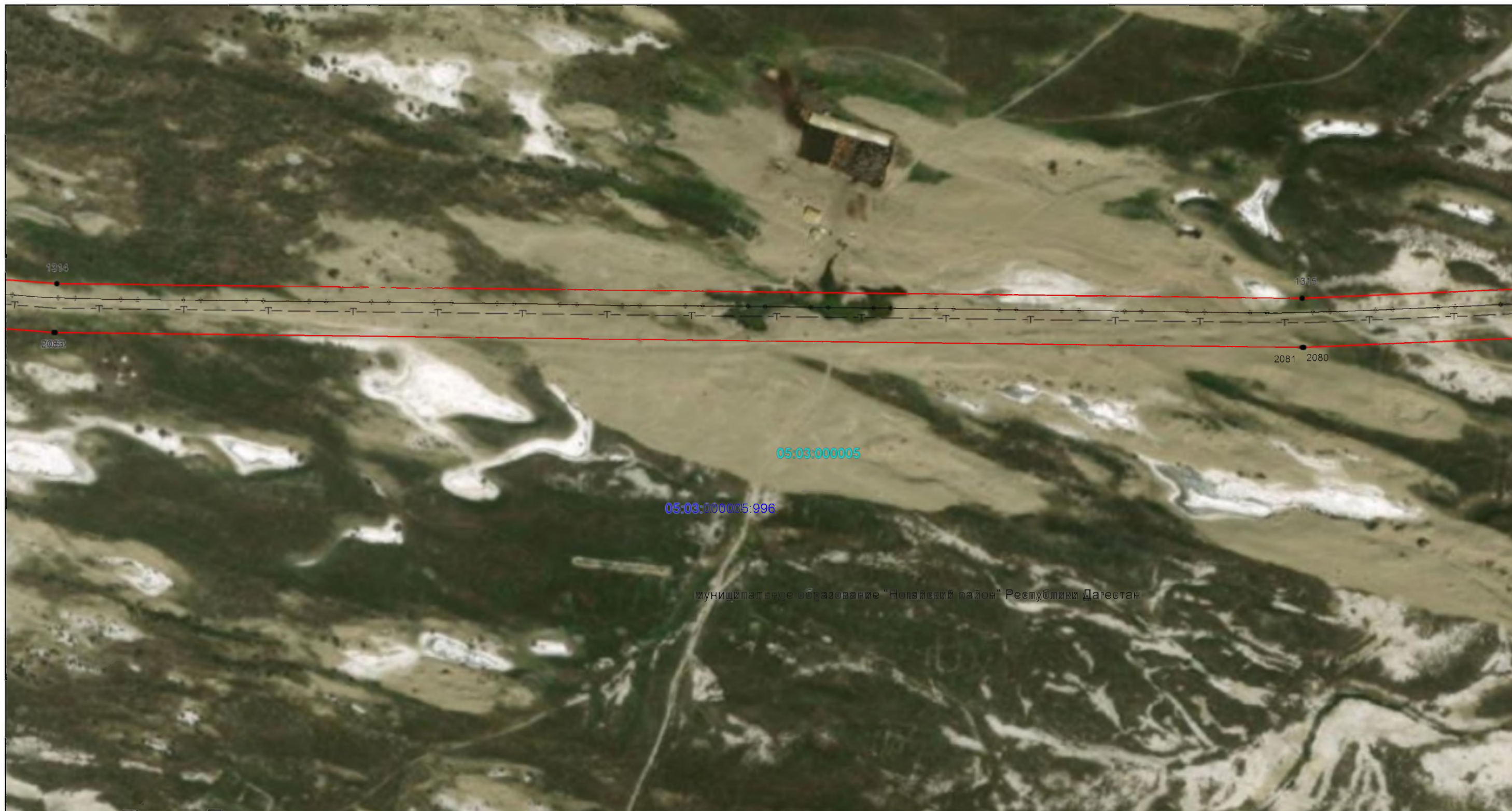
Используемые условные знаки и обозначения: приведены на отдельной странице в конце раздела.

### ОПИСАНИЕ МЕСТОПОЛОЖЕНИЯ ГРАНИЦ

Публичный сервитут для использования земель и земельных участков в целях эксплуатации магистрального нефтепровода федерального значения  
"Обводной магистральный нефтепровод вокруг Чеченской республики, км 0-312, dy700"  
(наименование объекта, местоположение границ которого описано)

### Схема расположения границ публичного сервитута

Выносной лист №73



Масштаб 1:4000

Используемые условные знаки и обозначения: приведены на отдельной странице в конце раздела.

### ОПИСАНИЕ МЕСТОПОЛОЖЕНИЯ ГРАНИЦ

Публичный сервитут для использования земель и земельных участков в целях эксплуатации магистрального нефтепровода федерального значения  
"Обводной магистральный нефтепровод вокруг Чеченской республики, км 0-312, dy700"  
(наименование объекта, местоположение границ которого описано)

### Схема расположения границ публичного сервитута

Выносной лист №74



Масштаб 1:4000


Используемые условные знаки и обозначения: приведены на отдельной странице в конце раздела.

### ОПИСАНИЕ МЕСТОПОЛОЖЕНИЯ ГРАНИЦ

Публичный сервитут для использования земель и земельных участков в целях эксплуатации магистрального нефтепровода федерального значения  
"Обводной магистральный нефтепровод вокруг Чеченской республики, км 0-312, dy700"  
(наименование объекта, местоположение границ которого описано)

### Схема расположения границ публичного сервитута

Выносной лист №75



Масштаб 1:4000

Используемые условные знаки и обозначения: приведены на отдельной странице в конце раздела.

### ОПИСАНИЕ МЕСТОПОЛОЖЕНИЯ ГРАНИЦ

Публичный сервитут для использования земель и земельных участков в целях эксплуатации магистрального нефтепровода федерального значения  
"Обводной магистральный нефтепровод вокруг Чеченской республики, км 0-312, dy700"  
(наименование объекта, местоположение границ которого описано)

### Схема расположения границ публичного сервитута

Выносной лист №76



Масштаб 1:4000

Используемые условные знаки и обозначения: приведены на отдельной странице в конце раздела.



### ОПИСАНИЕ МЕСТОПОЛОЖЕНИЯ ГРАНИЦ

Публичный сервитут для использования земель и земельных участков в целях эксплуатации магистрального нефтепровода федерального значения  
"Обводной магистральный нефтепровод вокруг Чеченской республики, км 0-312, dy700"  
(наименование объекта, местоположение границ которого описано)

### Схема расположения границ публичного сервитута

Выносной лист №77



Масштаб 1:4000

Используемые условные знаки и обозначения: приведены на отдельной странице в конце раздела.

### ОПИСАНИЕ МЕСТОПОЛОЖЕНИЯ ГРАНИЦ

Публичный сервитут для использования земель и земельных участков в целях эксплуатации магистрального нефтепровода федерального значения  
"Обводной магистральный нефтепровод вокруг Чеченской республики, км 0-312, dy700"  
(наименование объекта, местоположение границ которого описано)

### Схема расположения границ публичного сервитута

Выносной лист №78



Масштаб 1:4000

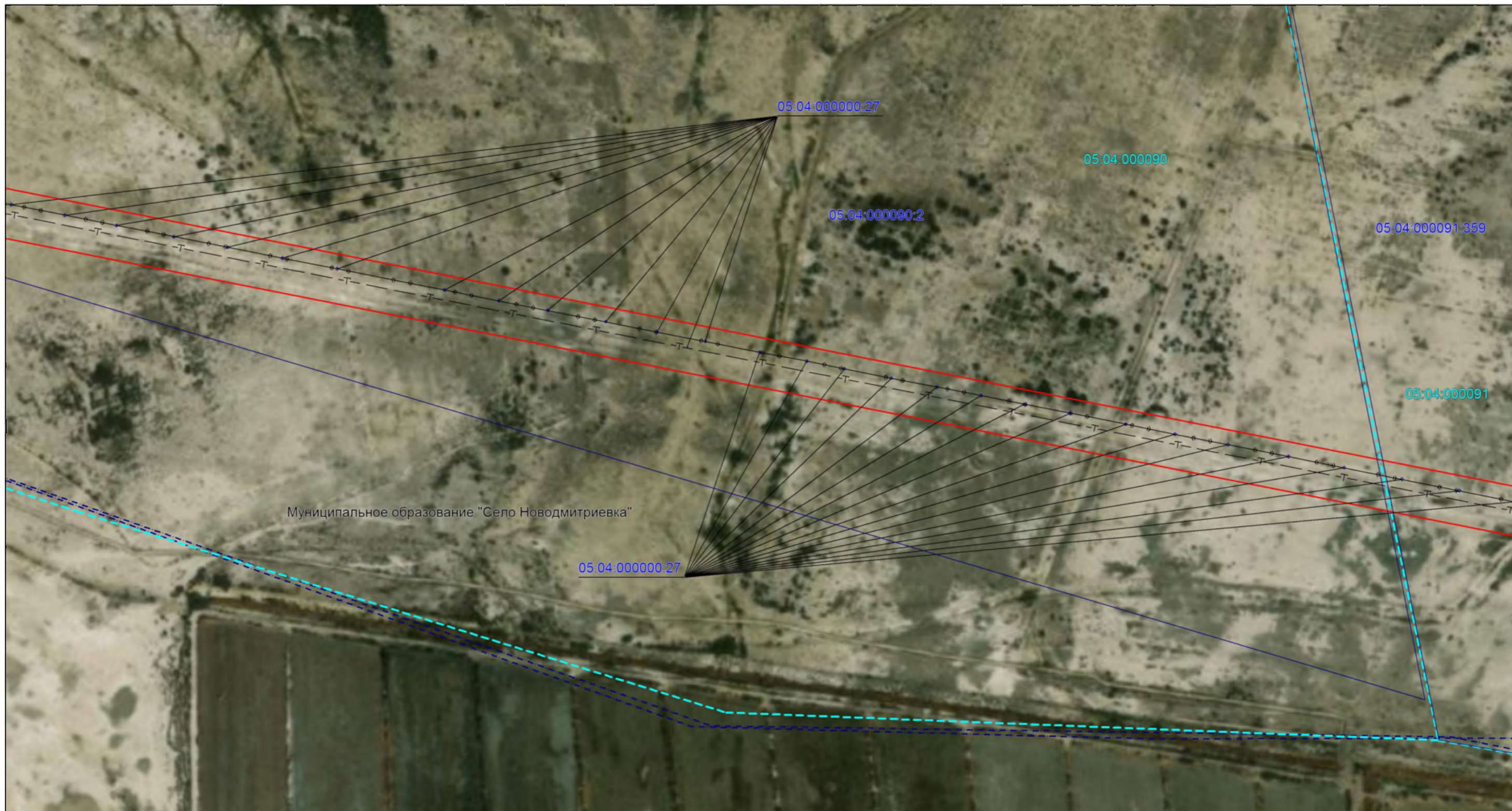
Используемые условные знаки и обозначения: приведены на отдельной странице в конце раздела.

### ОПИСАНИЕ МЕСТОПОЛОЖЕНИЯ ГРАНИЦ

Публичный сервитут для использования земель и земельных участков в целях эксплуатации магистрального нефтепровода федерального значения  
"Обводной магистральный нефтепровод вокруг Чеченской республики, км 0-312, dy700"  
(наименование объекта, местоположение границ которого описано)

### Схема расположения границ публичного сервитута

Выносной лист №79



Масштаб 1:4000

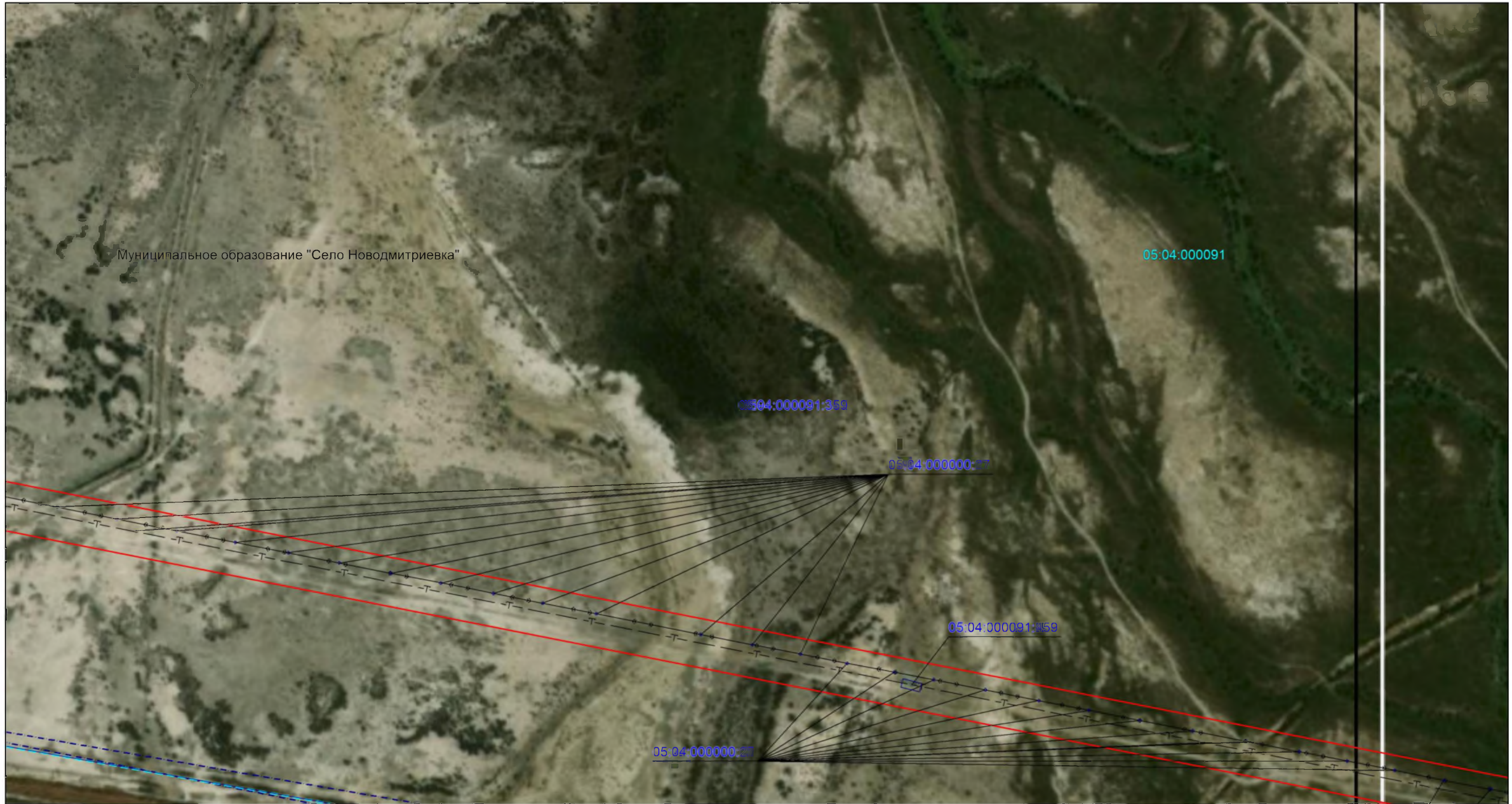
Используемые условные знаки и обозначения: приведены на отдельной странице в конце раздела.

### ОПИСАНИЕ МЕСТОПОЛОЖЕНИЯ ГРАНИЦ

Публичный сервитут для использования земель и земельных участков в целях эксплуатации магистрального нефтепровода федерального значения  
"Обводной магистральный нефтепровод вокруг Чеченской республики, км 0-312, dy700"  
(наименование объекта, местоположение границ которого описано)

### Схема расположения границ публичного сервитута

Выносной лист №80



Масштаб 1:4000

Используемые условные знаки и обозначения: приведены на отдельной странице в конце раздела.

### ОПИСАНИЕ МЕСТОПОЛОЖЕНИЯ ГРАНИЦ

Публичный сервитут для использования земель и земельных участков в целях эксплуатации магистрального нефтепровода федерального значения  
"Обводной магистральный нефтепровод вокруг Чеченской республики, км 0-312, dy700"  
(наименование объекта, местоположение границ которого описано)

### Схема расположения границ публичного сервитута

Выносной лист №81



Масштаб 1:4000

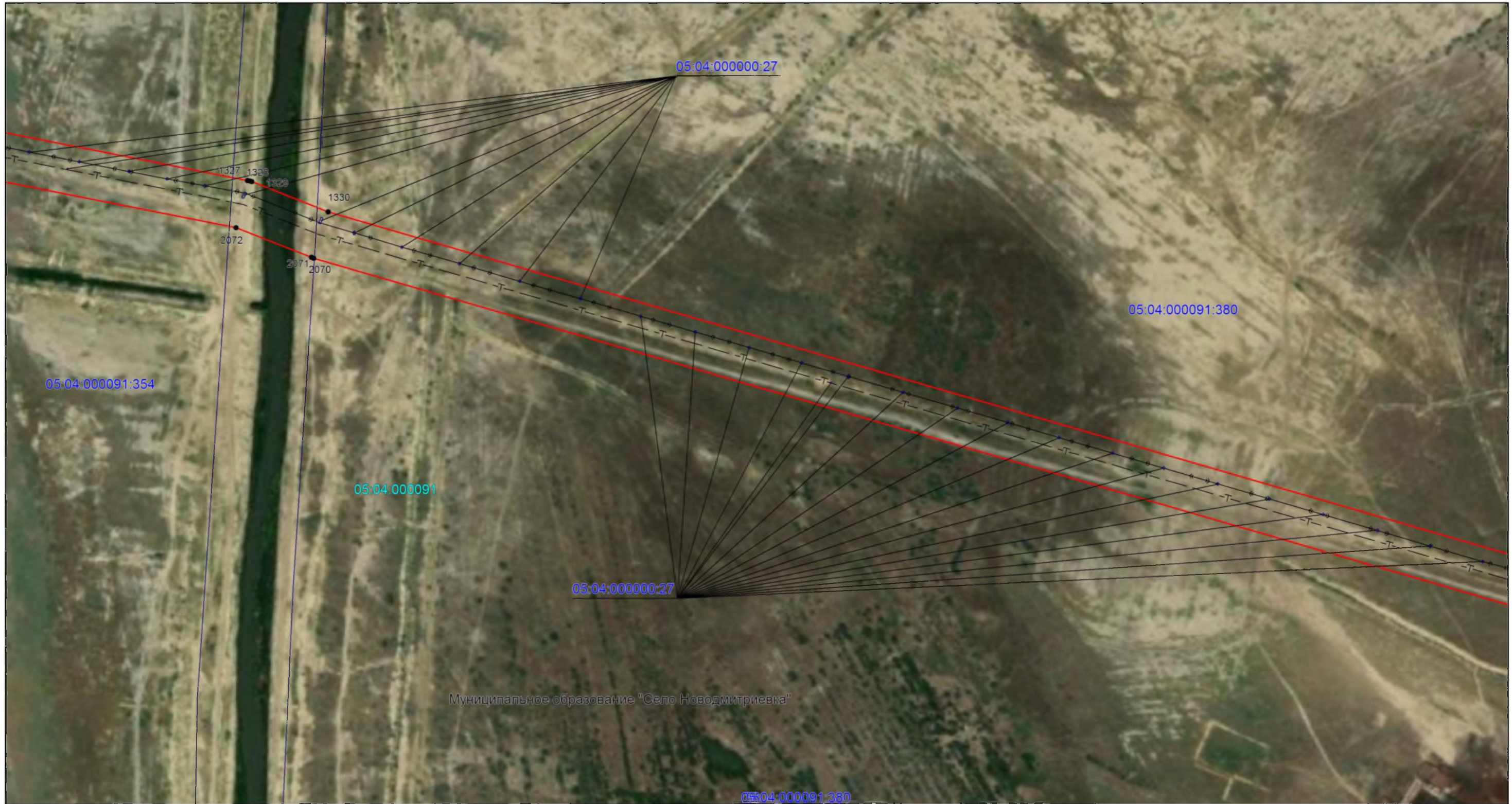
Используемые условные знаки и обозначения: приведены на отдельной странице в конце раздела.

### ОПИСАНИЕ МЕСТОПОЛОЖЕНИЯ ГРАНИЦ

Публичный сервитут для использования земель и земельных участков в целях эксплуатации магистрального нефтепровода федерального значения  
"Обводной магистральный нефтепровод вокруг Чеченской республики, км 0-312, dy700"  
(наименование объекта, местоположение границ которого описано)

### Схема расположения границ публичного сервитута

Выносной лист №82



Масштаб 1:4000

Используемые условные знаки и обозначения: приведены на отдельной странице в конце раздела.

### ОПИСАНИЕ МЕСТОПОЛОЖЕНИЯ ГРАНИЦ

Публичный сервитут для использования земель и земельных участков в целях эксплуатации магистрального нефтепровода федерального значения  
"Обводной магистральный нефтепровод вокруг Чеченской республики, км 0-312, dy700"  
(наименование объекта, местоположение границ которого описано)

### Схема расположения границ публичного сервитута

Выносной лист №83



Масштаб 1:4000

Используемые условные знаки и обозначения: приведены на отдельной странице в конце раздела.

### ОПИСАНИЕ МЕСТОПОЛОЖЕНИЯ ГРАНИЦ

Публичный сервитут для использования земель и земельных участков в целях эксплуатации магистрального нефтепровода федерального значения  
"Обводной магистральный нефтепровод вокруг Чеченской республики, км 0-312, dy700"  
(наименование объекта, местоположение границ которого описано)

### Схема расположения границ публичного сервитута

Выносной лист №84



Масштаб 1:4000

Используемые условные знаки и обозначения: приведены на отдельной странице в конце раздела.



## ОПИСАНИЕ МЕСТОПОЛОЖЕНИЯ ГРАНИЦ

Публичный сервитут для использования земель и земельных участков в целях эксплуатации магистрального нефтепровода федерального значения  
 "Обводной магистральный нефтепровод вокруг Чеченской республики, км 0-312, dy700"  
 (наименование объекта, местоположение границ которого описано)

## Схема расположения границ публичного сервитута

Выносной лист №85



Масштаб 1:4000

Используемые условные знаки и обозначения: приведены на отдельной странице в конце раздела.

### ОПИСАНИЕ МЕСТОПОЛОЖЕНИЯ ГРАНИЦ

Публичный сервитут для использования земель и земельных участков в целях эксплуатации магистрального нефтепровода федерального значения  
"Обводной магистральный нефтепровод вокруг Чеченской республики, км 0-312, dy700"  
(наименование объекта, местоположение границ которого описано)

### Схема расположения границ публичного сервитута

Выносной лист №86



Масштаб 1:4000

Используемые условные знаки и обозначения: приведены на отдельной странице в конце раздела.

### ОПИСАНИЕ МЕСТОПОЛОЖЕНИЯ ГРАНИЦ

Публичный сервитут для использования земель и земельных участков в целях эксплуатации магистрального нефтепровода федерального значения  
"Обводной магистральный нефтепровод вокруг Чеченской республики, км 0-312, dy700"  
(наименование объекта, местоположение границ которого описано)

### Схема расположения границ публичного сервитута

Выносной лист №87



Масштаб 1:4000

Используемые условные знаки и обозначения: приведены на отдельной странице в конце раздела.

### ОПИСАНИЕ МЕСТОПОЛОЖЕНИЯ ГРАНИЦ

Публичный сервитут для использования земель и земельных участков в целях эксплуатации магистрального нефтепровода федерального значения  
"Обводной магистральный нефтепровод вокруг Чеченской республики, км 0-312, dy700"  
(наименование объекта, местоположение границ которого описано)

### Схема расположения границ публичного сервитута

Выносной лист №88



Масштаб 1:4000

Используемые условные знаки и обозначения: приведены на отдельной странице в конце раздела.

### ОПИСАНИЕ МЕСТОПОЛОЖЕНИЯ ГРАНИЦ

Публичный сервитут для использования земель и земельных участков в целях эксплуатации магистрального нефтепровода федерального значения  
"Обводной магистральный нефтепровод вокруг Чеченской республики, км 0-312, dy700"  
(наименование объекта, местоположение границ которого описано)

### Схема расположения границ публичного сервитута

Выносной лист №89



Масштаб 1:4000

Используемые условные знаки и обозначения: приведены на отдельной странице в конце раздела.

### ОПИСАНИЕ МЕСТОПОЛОЖЕНИЯ ГРАНИЦ

Публичный сервитут для использования земель и земельных участков в целях эксплуатации магистрального нефтепровода федерального значения "Обводной магистральный нефтепровод вокруг Чеченской республики, км 0-312, dy700"  
(наименование объекта, местоположение границ которого описано)

### Схема расположения границ публичного сервитута

Выносной лист №90



Масштаб 1:4000

Используемые условные знаки и обозначения: приведены на отдельной странице в конце раздела.

### ОПИСАНИЕ МЕСТОПОЛОЖЕНИЯ ГРАНИЦ

Публичный сервитут для использования земель и земельных участков в целях эксплуатации магистрального нефтепровода федерального значения  
"Обводной магистральный нефтепровод вокруг Чеченской республики, км 0-312, ду700"  
(наименование объекта, местоположение границ которого описано)

### Схема расположения границ публичного сервитута

Выносной лист №91



Масштаб 1:4000

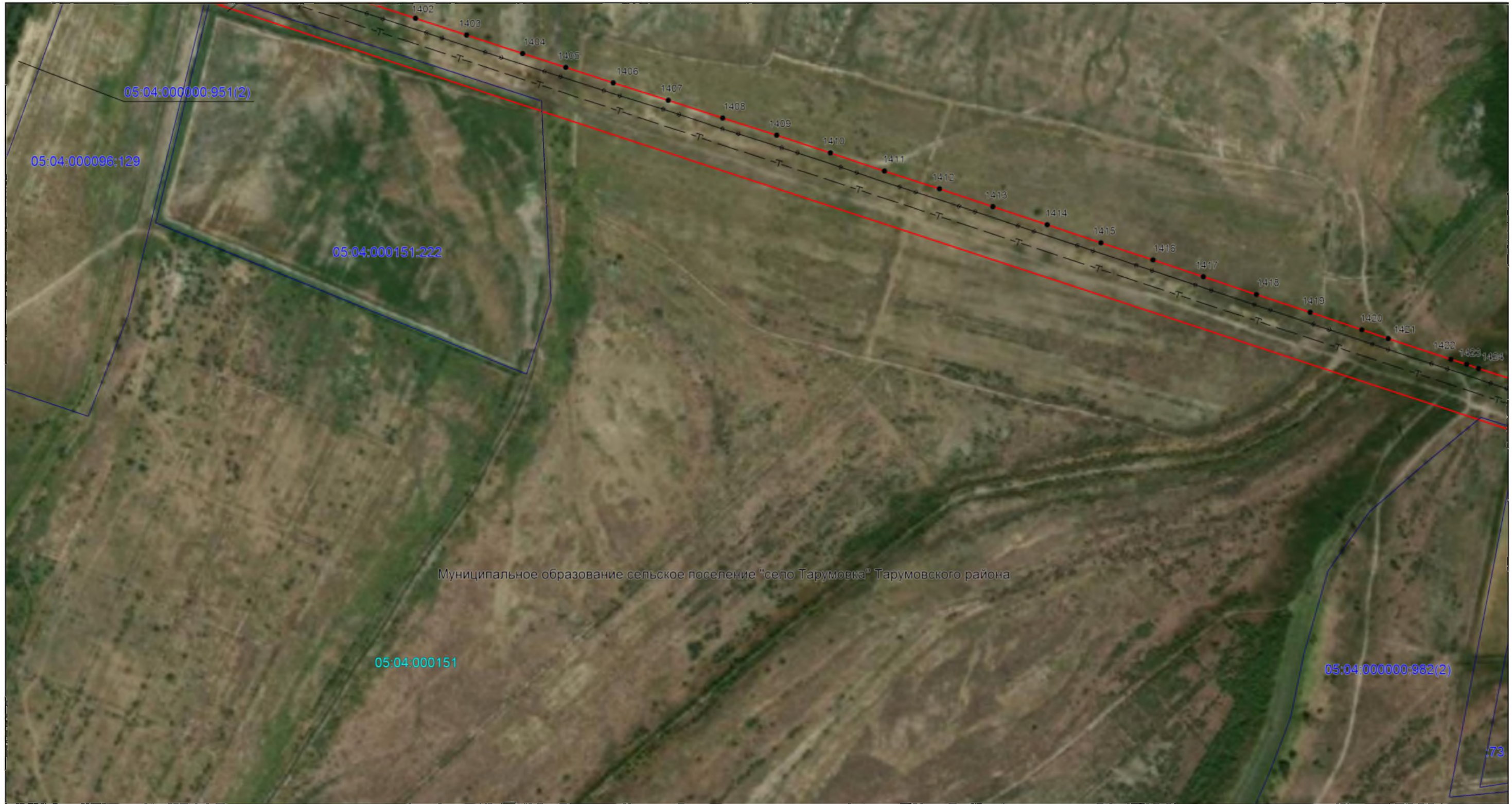
Используемые условные знаки и обозначения: приведены на отдельной странице в конце раздела.

### ОПИСАНИЕ МЕСТОПОЛОЖЕНИЯ ГРАНИЦ

Публичный сервитут для использования земель и земельных участков в целях эксплуатации магистрального нефтепровода федерального значения  
"Обводной магистральный нефтепровод вокруг Чеченской республики, км 0-312, dy700"  
(наименование объекта, местоположение границ которого описано)

### Схема расположения границ публичного сервитута

Выносной лист №92



Масштаб 1:4000

Используемые условные знаки и обозначения: приведены на отдельной странице в конце раздела.

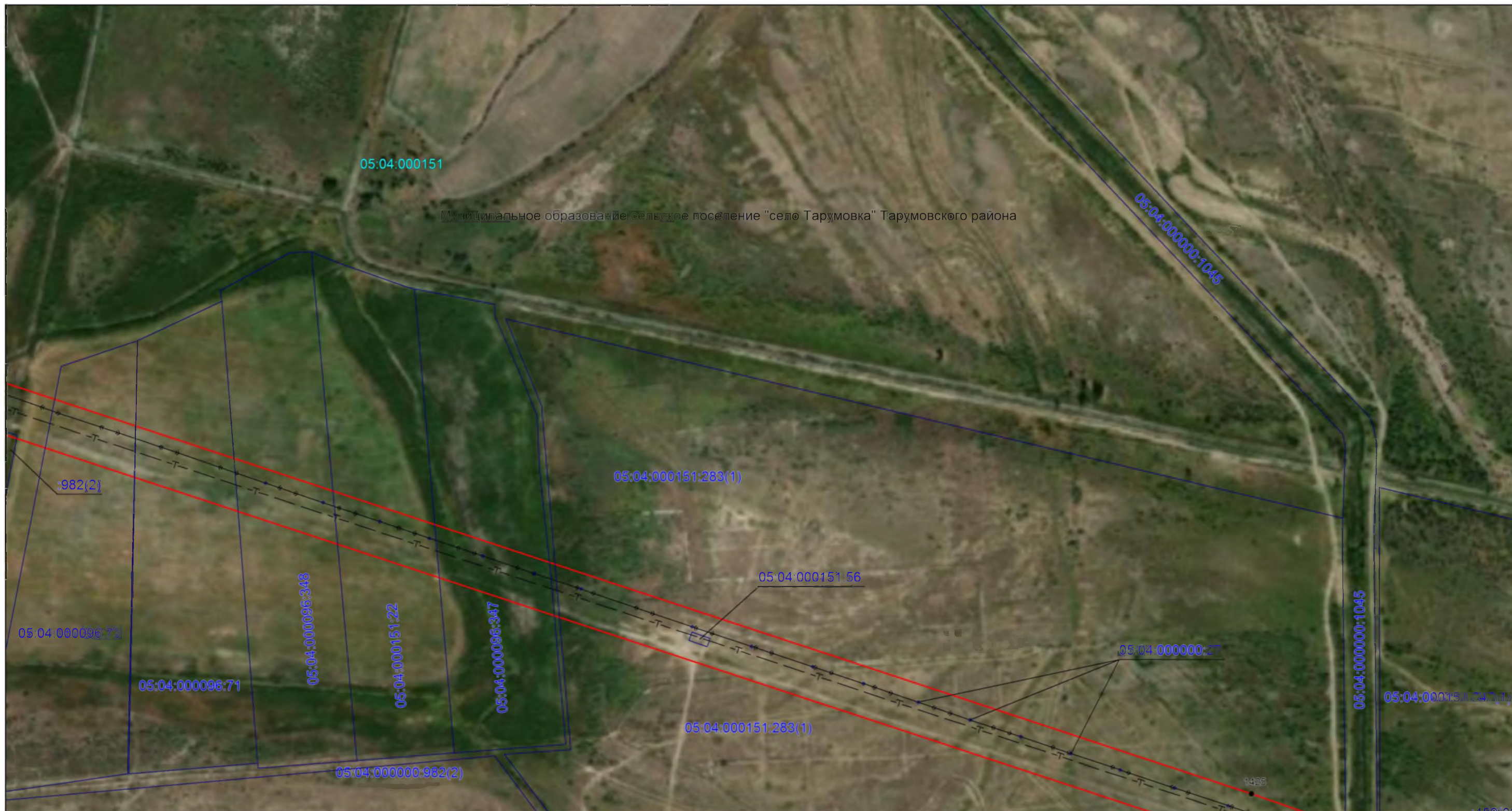


### ОПИСАНИЕ МЕСТОПОЛОЖЕНИЯ ГРАНИЦ

Публичный сервитут для использования земель и земельных участков в целях эксплуатации магистрального нефтепровода федерального значения  
"Обводной магистральный нефтепровод вокруг Чеченской республики, км 0-312, dy700"  
(наименование объекта, местоположение границ которого описано)

### Схема расположения границ публичного сервитута

Выносной лист №93



Масштаб 1:4000

Используемые условные знаки и обозначения: приведены на отдельной странице в конце раздела.

### ОПИСАНИЕ МЕСТОПОЛОЖЕНИЯ ГРАНИЦ

Публичный сервитут для использования земель и земельных участков в целях эксплуатации магистрального нефтепровода федерального значения  
"Обводной магистральный нефтепровод вокруг Чеченской республики, км 0-312, dy700"  
(наименование объекта, местоположение границ которого описано)

### Схема расположения границ публичного сервитута

Выносной лист №94



Масштаб 1:4000

Используемые условные знаки и обозначения: приведены на отдельной странице в конце раздела.

### ОПИСАНИЕ МЕСТОПОЛОЖЕНИЯ ГРАНИЦ

Публичный сервитут для использования земель и земельных участков в целях эксплуатации магистрального нефтепровода федерального значения  
"Обводной магистральный нефтепровод вокруг Чеченской республики, км 0-312, dy700"  
(наименование объекта, местоположение границ которого описано)

### Схема расположения границ публичного сервитута

Выносной лист №95



Масштаб 1:4000

Используемые условные знаки и обозначения: приведены на отдельной странице в конце раздела.

### ОПИСАНИЕ МЕСТОПОЛОЖЕНИЯ ГРАНИЦ

Публичный сервитут для использования земель и земельных участков в целях эксплуатации магистрального нефтепровода федерального значения  
"Обводной магистральный нефтепровод вокруг Чеченской республики, км 0-312, dy700"  
(наименование объекта, местоположение границ которого описано)

### Схема расположения границ публичного сервитута

Выносной лист №96



Масштаб 1:4000

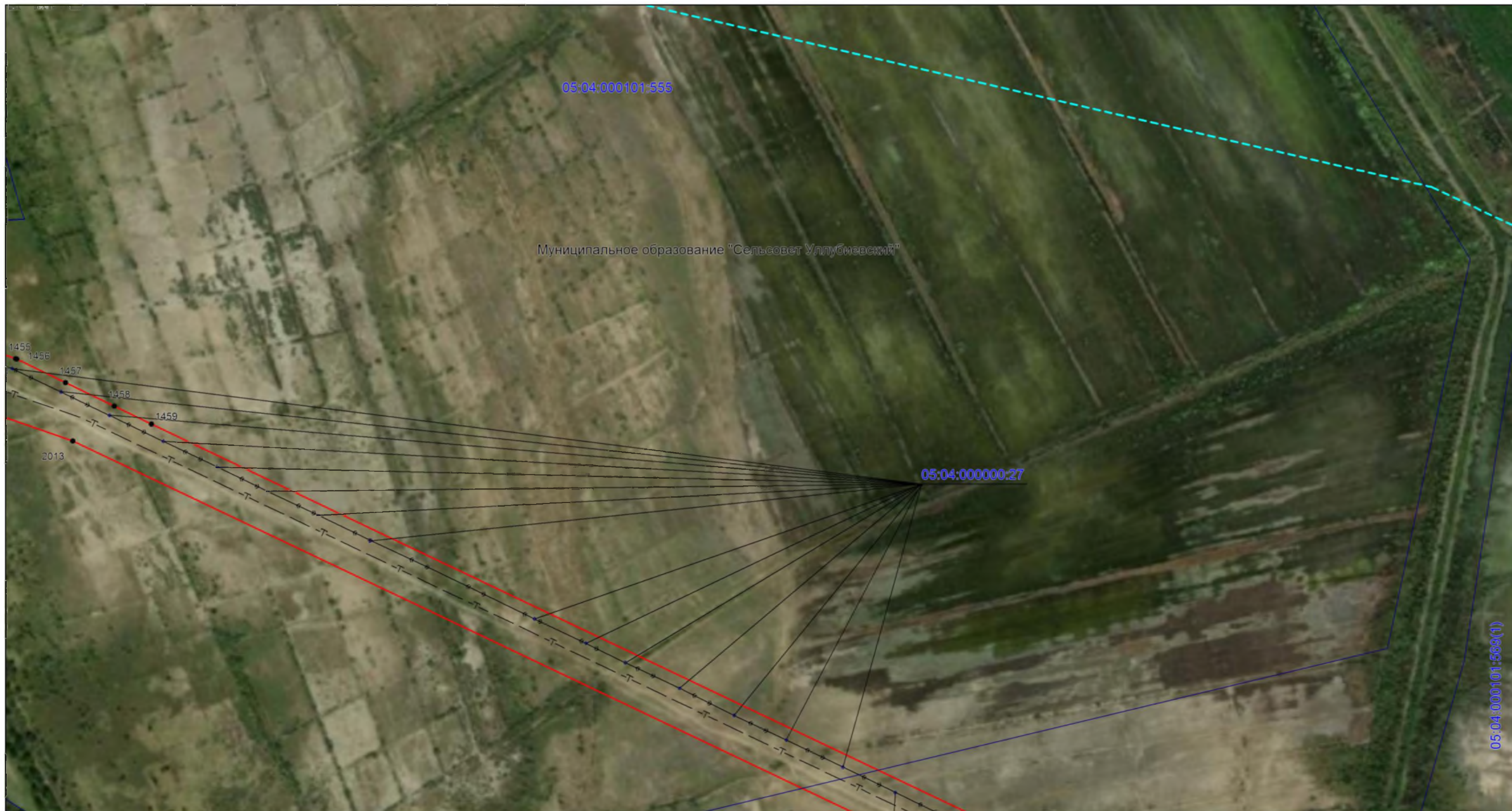
Используемые условные знаки и обозначения: приведены на отдельной странице в конце раздела.

### ОПИСАНИЕ МЕСТОПОЛОЖЕНИЯ ГРАНИЦ

Публичный сервитут для использования земель и земельных участков в целях эксплуатации магистрального нефтепровода федерального значения  
"Обводной магистральный нефтепровод вокруг Чеченской республики, км 0-312, dy700"  
(наименование объекта, местоположение границ которого описано)

### Схема расположения границ публичного сервитута

Выносной лист №97



Масштаб 1:4000

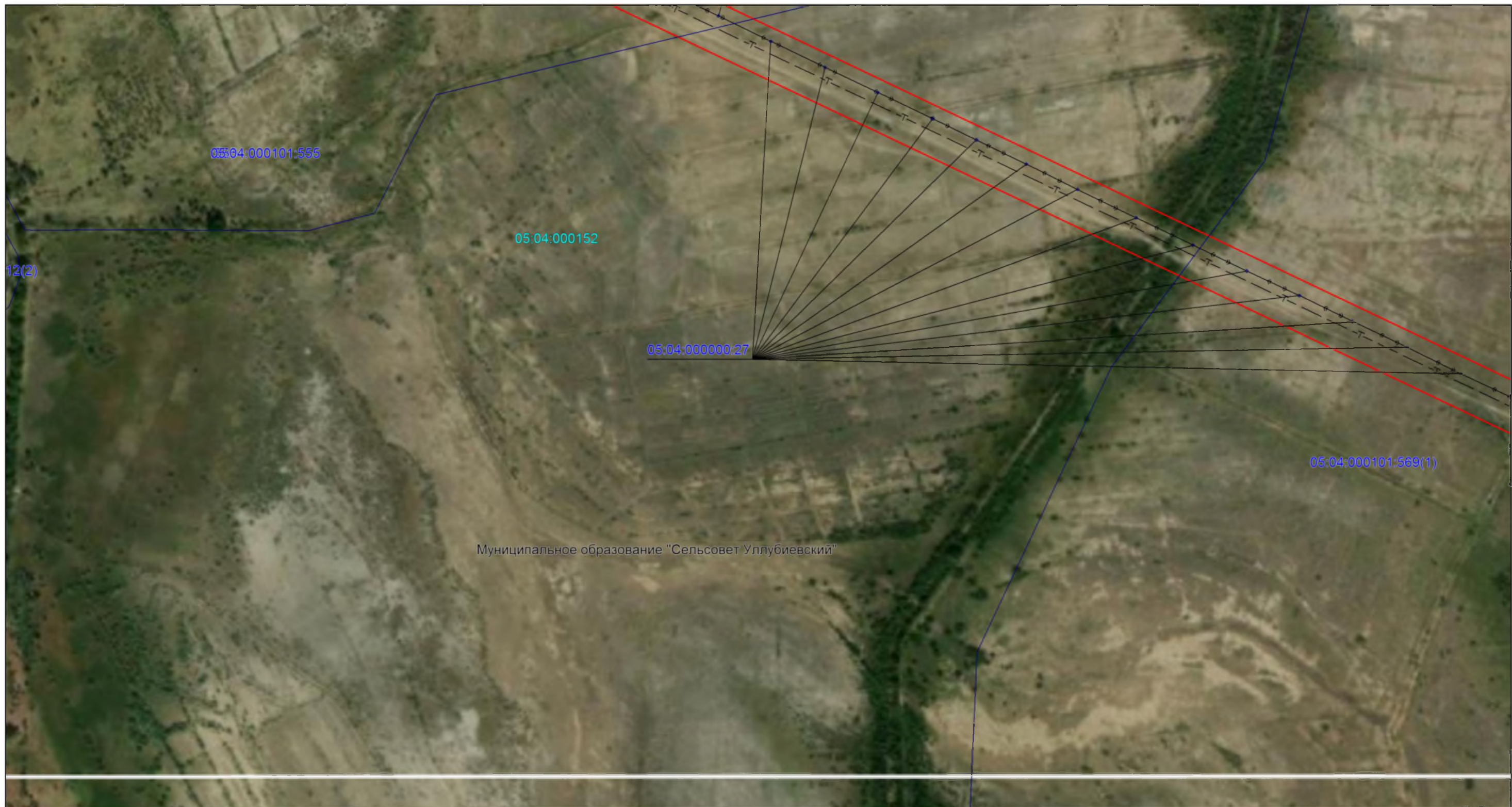
Используемые условные знаки и обозначения: приведены на отдельной странице в конце раздела.

### ОПИСАНИЕ МЕСТОПОЛОЖЕНИЯ ГРАНИЦ

Публичный сервитут для использования земель и земельных участков в целях эксплуатации магистрального нефтепровода федерального значения  
"Обводной магистральный нефтепровод вокруг Чеченской республики, км 0-312, dy700"  
(наименование объекта, местоположение границ которого описано)

### Схема расположения границ публичного сервитута

Выносной лист №98



Масштаб 1:4000

Используемые условные знаки и обозначения: приведены на отдельной странице в конце раздела.

### ОПИСАНИЕ МЕСТОПОЛОЖЕНИЯ ГРАНИЦ

Публичный сервитут для использования земель и земельных участков в целях эксплуатации магистрального нефтепровода федерального значения  
"Обводной магистральный нефтепровод вокруг Чеченской республики, км 0-312, dy700"  
(наименование объекта, местоположение границ которого описано)

### Схема расположения границ публичного сервитута

Выносной лист №99



Масштаб 1:4000

Используемые условные знаки и обозначения: приведены на отдельной странице в конце раздела.

### ОПИСАНИЕ МЕСТОПОЛОЖЕНИЯ ГРАНИЦ

Публичный сервитут для использования земель и земельных участков в целях эксплуатации магистрального нефтепровода федерального значения  
"Обводной магистральный нефтепровод вокруг Чеченской республики, км 0-312, dy700"  
(наименование объекта, местоположение границ которого описано)

### Схема расположения границ публичного сервитута

Выносной лист №100



Масштаб 1:4000

Используемые условные знаки и обозначения: приведены на отдельной странице в конце раздела.



### ОПИСАНИЕ МЕСТОПОЛОЖЕНИЯ ГРАНИЦ

Публичный сервитут для использования земель и земельных участков в целях эксплуатации магистрального нефтепровода федерального значения  
"Обводной магистральный нефтепровод вокруг Чеченской республики, км 0-312, dy700"  
(наименование объекта, местоположение границ которого описано)

### Схема расположения границ публичного сервитута

Выносной лист №101



Масштаб 1:4000

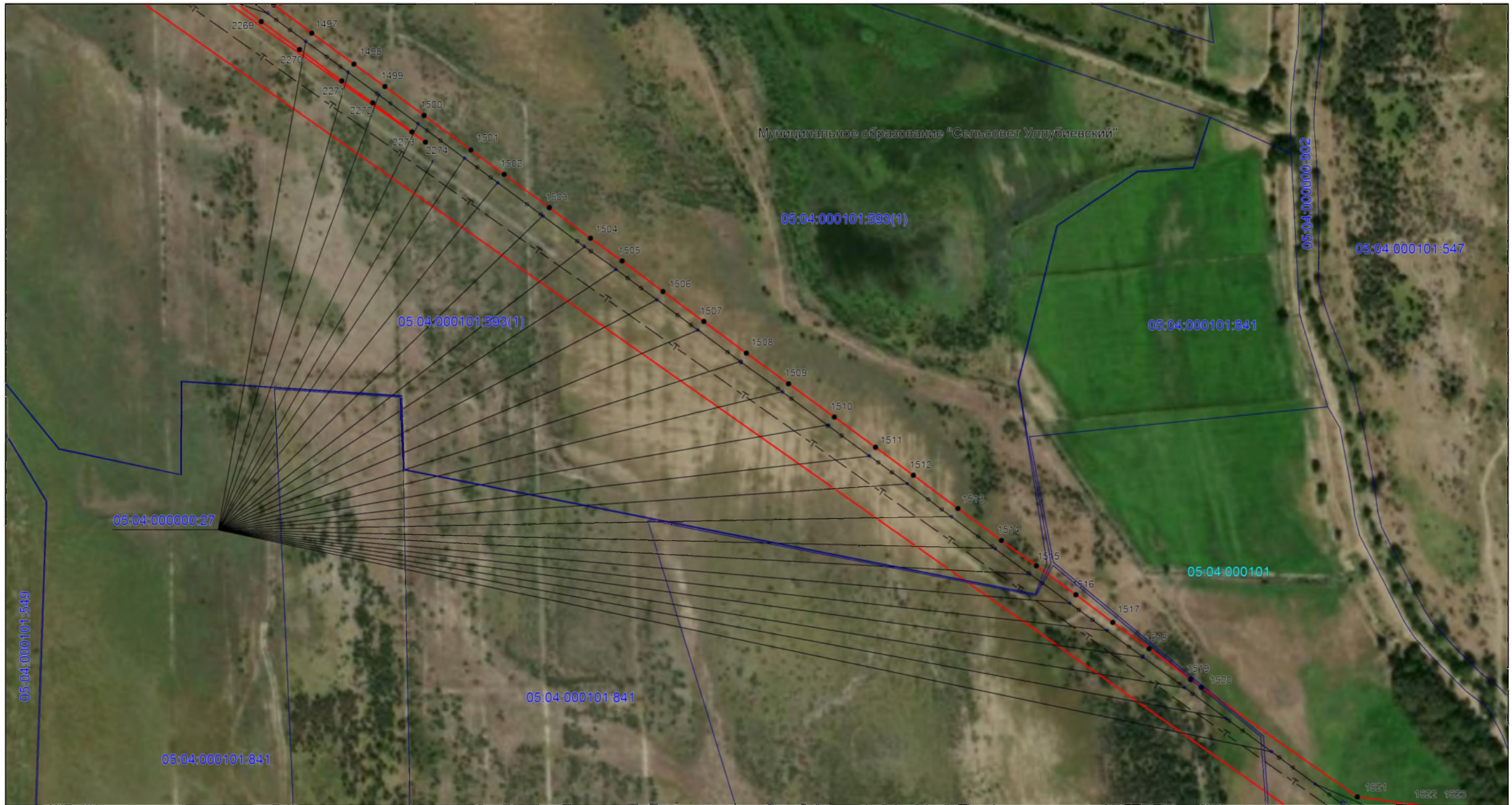
Используемые условные знаки и обозначения: приведены на отдельной странице в конце раздела.

**ОПИСАНИЕ МЕСТОПОЛОЖЕНИЯ ГРАНИЦ**

Публичный сервитут для использования земель и земельных участков в целях эксплуатации магистрального нефтепровода федерального значения  
"Обводной магистральный нефтепровод вокруг Чеченской республики, км 0-312, dy700"  
(наименование объекта, местоположение границ которого описано)

**Схема расположения границ публичного сервитута**

Выносной лист №102



Масштаб 1:4000

Используемые условные знаки и обозначения: приведены на отдельной странице в конце раздела.

### ОПИСАНИЕ МЕСТОПОЛОЖЕНИЯ ГРАНИЦ

Публичный сервитут для использования земель и земельных участков в целях эксплуатации магистрального нефтепровода федерального значения  
"Обводной магистральный нефтепровод вокруг Чеченской республики, км 0-312, dy700"  
(наименование объекта, местоположение границ которого описано)

### Схема расположения границ публичного сервитута

Выносной лист №103



Масштаб 1:4000

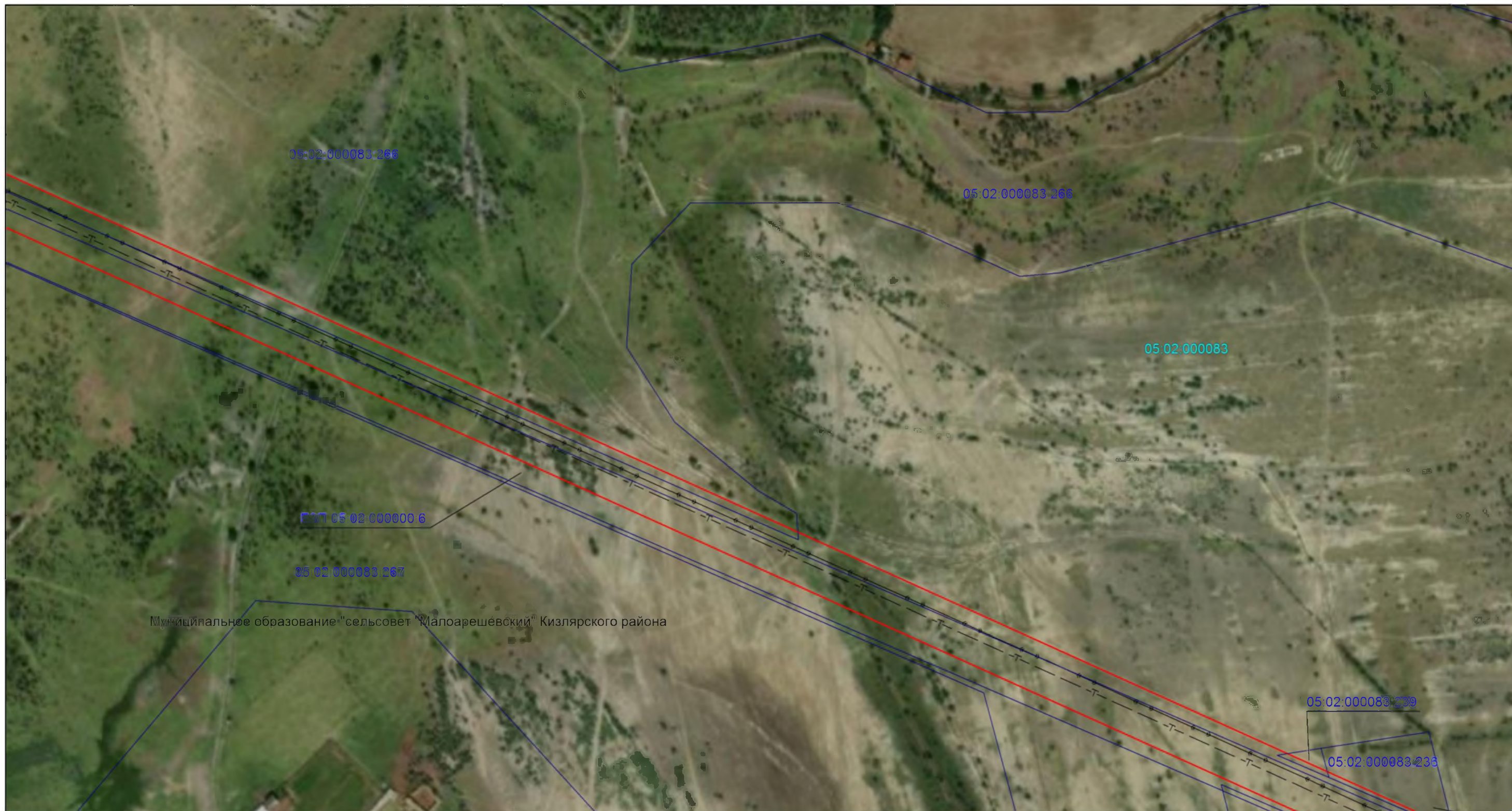
Используемые условные знаки и обозначения: приведены на отдельной странице в конце раздела.

### ОПИСАНИЕ МЕСТОПОЛОЖЕНИЯ ГРАНИЦ

Публичный сервитут для использования земель и земельных участков в целях эксплуатации магистрального нефтепровода федерального значения  
"Обводной магистральный нефтепровод вокруг Чеченской республики, км 0-312, dy700"  
(наименование объекта, местоположение границ которого описано)

### Схема расположения границ публичного сервитута

Выносной лист №104



Масштаб 1:4000

Используемые условные знаки и обозначения: приведены на отдельной странице в конце раздела.

## ОПИСАНИЕ МЕСТОПОЛОЖЕНИЯ ГРАНИЦ

Публичный сервитут для использования земель и земельных участков в целях эксплуатации магистрального нефтепровода федерального значения  
 "Обводной магистральный нефтепровод вокруг Чеченской республики, км 0-312, dy700"  
 (наименование объекта, местоположение границ которого описано)

## Схема расположения границ публичного сервитута

Выносной лист №105



Масштаб 1:4000

Используемые условные знаки и обозначения: приведены на отдельной странице в конце раздела.

**ОПИСАНИЕ МЕСТОПОЛОЖЕНИЯ ГРАНИЦ**

Публичный сервитут для использования земель и земельных участков в целях эксплуатации магистрального нефтепровода федерального значения  
"Обводной магистральный нефтепровод вокруг Чеченской республики, км 0-312, dy700"  
(наименование объекта, местоположение границ которого описано)

**Схема расположения границ публичного сервитута**

Выносной лист №106



Масштаб 1:4000

Используемые условные знаки и обозначения: приведены на отдельной странице в конце раздела.

### ОПИСАНИЕ МЕСТОПОЛОЖЕНИЯ ГРАНИЦ

Публичный сервитут для использования земель и земельных участков в целях эксплуатации магистрального нефтепровода федерального значения  
"Обводной магистральный нефтепровод вокруг Чеченской республики, км 0-312, dy700"  
(наименование объекта, местоположение границ которого описано)

### Схема расположения границ публичного сервитута

Выносной лист №107



Масштаб 1:4000

Используемые условные знаки и обозначения: приведены на отдельной странице в конце раздела.

### ОПИСАНИЕ МЕСТОПОЛОЖЕНИЯ ГРАНИЦ

Публичный сервитут для использования земель и земельных участков в целях эксплуатации магистрального нефтепровода федерального значения  
"Обводной магистральный нефтепровод вокруг Чеченской республики, км 0-312, dy700"  
(наименование объекта, местоположение границ которого описано)

### Схема расположения границ публичного сервитута

Выносной лист №108



Масштаб 1:4000

Используемые условные знаки и обозначения: приведены на отдельной странице в конце раздела.



### ОПИСАНИЕ МЕСТОПОЛОЖЕНИЯ ГРАНИЦ

Публичный сервитут для использования земель и земельных участков в целях эксплуатации магистрального нефтепровода федерального значения  
"Обводной магистральный нефтепровод вокруг Чеченской республики, км 0-312, dy700"  
(наименование объекта, местоположение границ которого описано)

### Схема расположения границ публичного сервитута

Выносной лист №109



Масштаб 1:4000

Используемые условные знаки и обозначения: приведены на отдельной странице в конце раздела.

### ОПИСАНИЕ МЕСТОПОЛОЖЕНИЯ ГРАНИЦ

Публичный сервитут для использования земель и земельных участков в целях эксплуатации магистрального нефтепровода федерального значения  
"Обводной магистральный нефтепровод вокруг Чеченской республики, км 0-312, dy700"  
(наименование объекта, местоположение границ которого описано)

### Схема расположения границ публичного сервитута

Выносной лист №110



Масштаб 1:4000

Используемые условные знаки и обозначения: приведены на отдельной странице в конце раздела.

**ОПИСАНИЕ МЕСТОПОЛОЖЕНИЯ ГРАНИЦ**

Публичный сервитут для использования земель и земельных участков в целях эксплуатации магистрального нефтепровода федерального значения  
"Обводной магистральный нефтепровод вокруг Чеченской республики, км 0-312, dy700"  
(наименование объекта, местоположение границ которого описано)

**Схема расположения границ публичного сервитута**

Выносной лист №111



Масштаб 1:4000


Используемые условные знаки и обозначения: приведены на отдельной странице в конце раздела.

### ОПИСАНИЕ МЕСТОПОЛОЖЕНИЯ ГРАНИЦ

Публичный сервитут для использования земель и земельных участков в целях эксплуатации магистрального нефтепровода федерального значения  
"Обводной магистральный нефтепровод вокруг Чеченской республики, км 0-312, ду700"  
(наименование объекта, местоположение границ которого описано)

### Схема расположения границ публичного сервитута

Выносной лист №112



Масштаб 1:4000

Используемые условные знаки и обозначения: приведены на отдельной странице в конце раздела.

### ОПИСАНИЕ МЕСТОПОЛОЖЕНИЯ ГРАНИЦ

Публичный сервитут для использования земель и земельных участков в целях эксплуатации магистрального нефтепровода федерального значения  
"Обводной магистральный нефтепровод вокруг Чеченской республики, км 0-312, dy700"  
(наименование объекта, местоположение границ которого описано)

### Схема расположения границ публичного сервитута

Выносной лист №113



Масштаб 1:4000

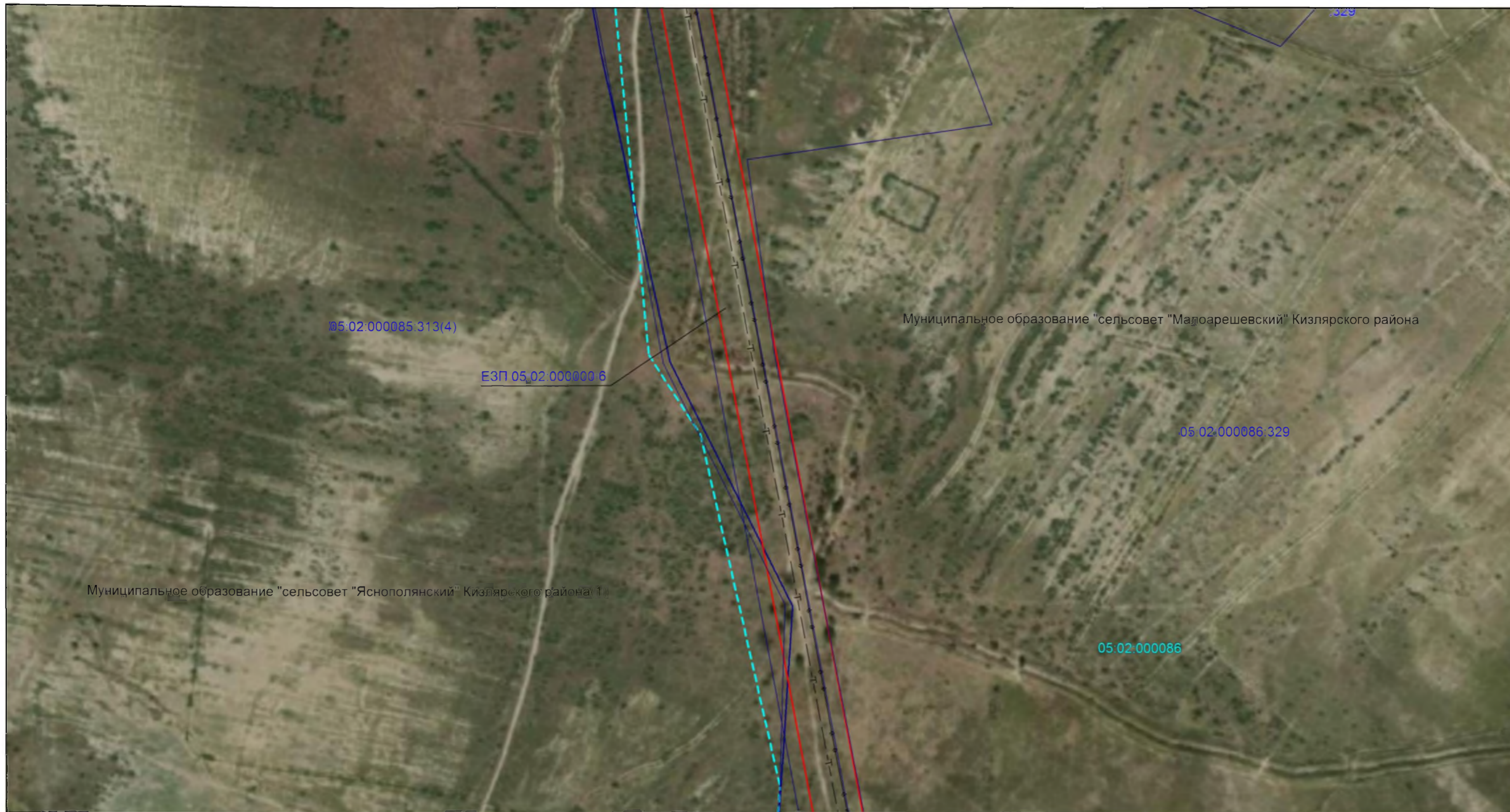
Используемые условные знаки и обозначения: приведены на отдельной странице в конце раздела.

### ОПИСАНИЕ МЕСТОПОЛОЖЕНИЯ ГРАНИЦ

Публичный сервитут для использования земель и земельных участков в целях эксплуатации магистрального нефтепровода федерального значения  
"Обводной магистральный нефтепровод вокруг Чеченской республики, км 0-312, dy700"  
(наименование объекта, местоположение границ которого описано)

### Схема расположения границ публичного сервитута

Выносной лист №114



Масштаб 1:4000

Используемые условные знаки и обозначения: приведены на отдельной странице в конце раздела.

**ОПИСАНИЕ МЕСТОПОЛОЖЕНИЯ ГРАНИЦ**

Публичный сервитут для использования земель и земельных участков в целях эксплуатации магистрального нефтепровода федерального значения  
"Обводной магистральный нефтепровод вокруг Чеченской республики, км 0-312, dy700"  
(наименование объекта, местоположение границ которого описано)

**Схема расположения границ публичного сервитута**

Выносной лист №115



Масштаб 1:4000

Используемые условные знаки и обозначения: приведены на отдельной странице в конце раздела.

### ОПИСАНИЕ МЕСТОПОЛОЖЕНИЯ ГРАНИЦ

Публичный сервитут для использования земель и земельных участков в целях эксплуатации магистрального нефтепровода федерального значения  
"Обводной магистральный нефтепровод вокруг Чеченской республики, км 0-312, dy700"  
(наименование объекта, местоположение границ которого описано)

### Схема расположения границ публичного сервитута

Выносной лист №116



Масштаб 1:4000

Используемые условные знаки и обозначения: приведены на отдельной странице в конце раздела.



### ОПИСАНИЕ МЕСТОПОЛОЖЕНИЯ ГРАНИЦ

Публичный сервитут для использования земель и земельных участков в целях эксплуатации магистрального нефтепровода федерального значения  
"Обводной магистральный нефтепровод вокруг Чеченской республики, км 0-312, dy700"  
(наименование объекта, местоположение границ которого описано)

### Схема расположения границ публичного сервитута

Выносной лист №117



Масштаб 1:4000

Используемые условные знаки и обозначения: приведены на отдельной странице в конце раздела.

### ОПИСАНИЕ МЕСТОПОЛОЖЕНИЯ ГРАНИЦ

Публичный сервитут для использования земель и земельных участков в целях эксплуатации магистрального нефтепровода федерального значения  
"Обводной магистральный нефтепровод вокруг Чеченской республики, км 0-312, dy700"  
(наименование объекта, местоположение границ которого описано)

### Схема расположения границ публичного сервитута

Выносной лист №118



Масштаб 1:4000

Используемые условные знаки и обозначения: приведены на отдельной странице в конце раздела.

### ОПИСАНИЕ МЕСТОПОЛОЖЕНИЯ ГРАНИЦ

Публичный сервитут для использования земель и земельных участков в целях эксплуатации магистрального нефтепровода федерального значения  
"Обводной магистральный нефтепровод вокруг Чеченской республики, км 0-312, dy700"  
(наименование объекта, местоположение границ которого описано)

### Схема расположения границ публичного сервитута

Выносной лист №119



Масштаб 1:4000

Используемые условные знаки и обозначения: приведены на отдельной странице в конце раздела.

### ОПИСАНИЕ МЕСТОПОЛОЖЕНИЯ ГРАНИЦ

Публичный сервитут для использования земель и земельных участков в целях эксплуатации магистрального нефтепровода федерального значения  
"Обводной магистральный нефтепровод вокруг Чеченской республики, км 0-312, dy700"  
(наименование объекта, местоположение границ которого описано)

### Схема расположения границ публичного сервитута

Выносной лист №120



Масштаб 1:4000

Используемые условные знаки и обозначения: приведены на отдельной странице в конце раздела.

### ОПИСАНИЕ МЕСТОПОЛОЖЕНИЯ ГРАНИЦ

Публичный сервитут для использования земель и земельных участков в целях эксплуатации магистрального нефтепровода федерального значения  
"Обводной магистральный нефтепровод вокруг Чеченской республики, км 0-312, dy700"  
(наименование объекта, местоположение границ которого описано)

### Схема расположения границ публичного сервитута

Выносной лист №121



Масштаб 1:4000

Используемые условные знаки и обозначения: приведены на отдельной странице в конце раздела.

### ОПИСАНИЕ МЕСТОПОЛОЖЕНИЯ ГРАНИЦ

Публичный сервитут для использования земель и земельных участков в целях эксплуатации магистрального нефтепровода федерального значения  
"Обводной магистральный нефтепровод вокруг Чеченской республики, км 0-312, dy700"  
(наименование объекта, местоположение границ которого описано)

### Схема расположения границ публичного сервитута

Выносной лист №122



Масштаб 1:4000

Используемые условные знаки и обозначения: приведены на отдельной странице в конце раздела.

**ОПИСАНИЕ МЕСТОПОЛОЖЕНИЯ ГРАНИЦ**

Публичный сервитут для использования земель и земельных участков в целях эксплуатации магистрального нефтепровода федерального значения  
"Обводной магистральный нефтепровод вокруг Чеченской республики, км 0-312, ду700"  
(наименование объекта, местоположение границ которого описано)

**Схема расположения границ публичного сервитута**

Выносной лист №123



Масштаб 1:4000

Используемые условные знаки и обозначения: приведены на отдельной странице в конце раздела.

### ОПИСАНИЕ МЕСТОПОЛОЖЕНИЯ ГРАНИЦ

Публичный сервитут для использования земель и земельных участков в целях эксплуатации магистрального нефтепровода федерального значения  
"Обводной магистральный нефтепровод вокруг Чеченской республики, км 0-312, dy700"  
(наименование объекта, местоположение границ которого описано)

### Схема расположения границ публичного сервитута

Выносной лист №124



Масштаб 1:4000

Используемые условные знаки и обозначения: приведены на отдельной странице в конце раздела.



## ОПИСАНИЕ МЕСТОПОЛОЖЕНИЯ ГРАНИЦ

Публичный сервитут для использования земель и земельных участков в целях эксплуатации магистрального нефтепровода федерального значения  
 "Обводной магистральный нефтепровод вокруг Чеченской республики, км 0-312, dy700"  
 (наименование объекта, местоположение границ которого описано)

## Схема расположения границ публичного сервитута

Выносной лист №125



Масштаб 1:4000

Используемые условные знаки и обозначения: приведены на отдельной странице в конце раздела.

**ОПИСАНИЕ МЕСТОПОЛОЖЕНИЯ ГРАНИЦ**

Публичный сервитут для использования земель и земельных участков в целях эксплуатации магистрального нефтепровода федерального значения  
"Обводной магистральный нефтепровод вокруг Чеченской республики, км 0-312, dy700"  
(наименование объекта, местоположение границ которого описано)

**Схема расположения границ публичного сервитута**

Выносной лист №126



Масштаб 1:4000

Используемые условные знаки и обозначения: приведены на отдельной странице в конце раздела.

### ОПИСАНИЕ МЕСТОПОЛОЖЕНИЯ ГРАНИЦ

Публичный сервитут для использования земель и земельных участков в целях эксплуатации магистрального нефтепровода федерального значения  
"Обводной магистральный нефтепровод вокруг Чеченской республики, км 0-312, dy700"  
(наименование объекта, местоположение границ которого описано)

### Схема расположения границ публичного сервитута

Выносной лист №127



Масштаб 1:4000

Используемые условные знаки и обозначения: приведены на отдельной странице в конце раздела.

## ОПИСАНИЕ МЕСТОПОЛОЖЕНИЯ ГРАНИЦ

Публичный сервитут для использования земель и земельных участков в целях эксплуатации магистрального нефтепровода федерального значения  
 "Обводной магистральный нефтепровод вокруг Чеченской республики, км 0-312, dy700"  
 (наименование объекта, местоположение границ которого описано)

## Схема расположения границ публичного сервитута

Выносной лист №128



Масштаб 1:4000

Используемые условные знаки и обозначения: приведены на отдельной странице в конце раздела.

### ОПИСАНИЕ МЕСТОПОЛОЖЕНИЯ ГРАНИЦ

Публичный сервитут для использования земель и земельных участков в целях эксплуатации магистрального нефтепровода федерального значения  
"Обводной магистральный нефтепровод вокруг Чеченской республики, км 0-312, dy700"  
(наименование объекта, местоположение границ которого описано)

### Схема расположения границ публичного сервитута

Выносной лист №129



Масштаб 1:4000

Используемые условные знаки и обозначения: приведены на отдельной странице в конце раздела.

## ОПИСАНИЕ МЕСТОПОЛОЖЕНИЯ ГРАНИЦ

Публичный сервитут для использования земель и земельных участков в целях эксплуатации магистрального нефтепровода федерального значения  
 "Обводной магистральный нефтепровод вокруг Чеченской республики, км 0-312, dy700"  
 (наименование объекта, местоположение границ которого описано)

## Схема расположения границ публичного сервитута

Выносной лист №130



Масштаб 1:4000

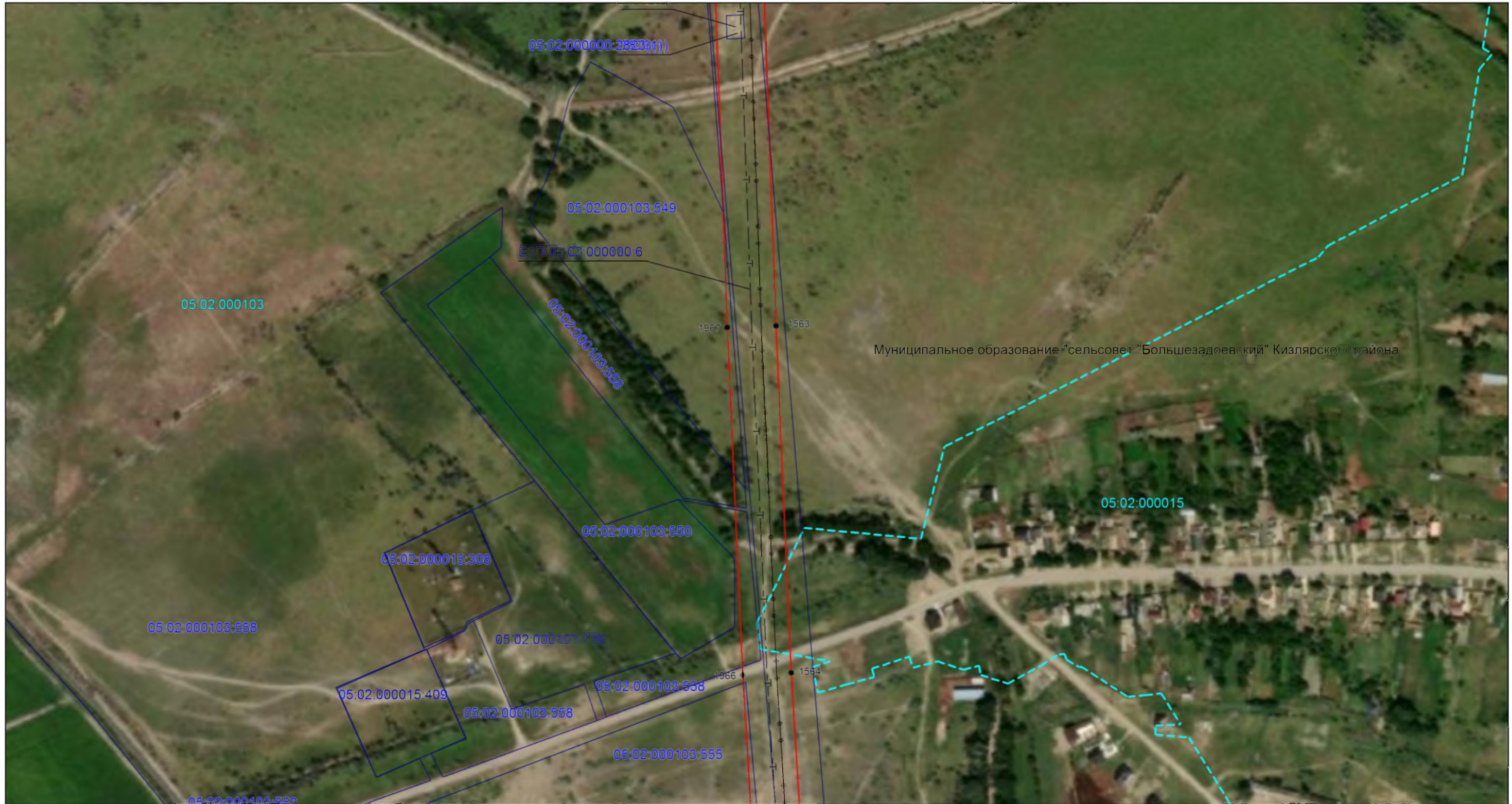
Используемые условные знаки и обозначения: приведены на отдельной странице в конце раздела.

### ОПИСАНИЕ МЕСТОПОЛОЖЕНИЯ ГРАНИЦ

Публичный сервитут для использования земель и земельных участков в целях эксплуатации магистрального нефтепровода федерального значения  
"Обводной магистральный нефтепровод вокруг Чеченской республики, км 0-312, dy700"  
(наименование объекта, местоположение границ которого описано)

### Схема расположения границ публичного сервитута

Выносной лист №131



Масштаб 1:4000


Используемые условные знаки и обозначения: приведены на отдельной странице в конце раздела.

### ОПИСАНИЕ МЕСТОПОЛОЖЕНИЯ ГРАНИЦ

Публичный сервитут для использования земель и земельных участков в целях эксплуатации магистрального нефтепровода федерального значения  
"Обводной магистральный нефтепровод вокруг Чеченской республики, км 0-312, dy700"  
(наименование объекта, местоположение границ которого описано)

### Схема расположения границ публичного сервитута

Выносной лист №132



Масштаб 1:4000

Используемые условные знаки и обозначения: приведены на отдельной странице в конце раздела.



### ОПИСАНИЕ МЕСТОПОЛОЖЕНИЯ ГРАНИЦ

Публичный сервитут для использования земель и земельных участков в целях эксплуатации магистрального нефтепровода федерального значения  
"Обводной магистральный нефтепровод вокруг Чеченской республики, км 0-312, dy700"  
(наименование объекта, местоположение границ которого описано)

### Схема расположения границ публичного сервитута

Выносной лист №133



Масштаб 1:4000

Используемые условные знаки и обозначения: приведены на отдельной странице в конце раздела.

### ОПИСАНИЕ МЕСТОПОЛОЖЕНИЯ ГРАНИЦ

Публичный сервитут для использования земель и земельных участков в целях эксплуатации магистрального нефтепровода федерального значения  
"Обводной магистральный нефтепровод вокруг Чеченской республики, км 0-312, dy700"  
(наименование объекта, местоположение границ которого описано)

### Схема расположения границ публичного сервитута

Выносной лист №134



Масштаб 1:4000

Используемые условные знаки и обозначения: приведены на отдельной странице в конце раздела.

### ОПИСАНИЕ МЕСТОПОЛОЖЕНИЯ ГРАНИЦ

Публичный сервитут для использования земель и земельных участков в целях эксплуатации магистрального нефтепровода федерального значения  
"Обводной магистральный нефтепровод вокруг Чеченской республики, км 0-312, dy700"  
(наименование объекта, местоположение границ которого описано)

### Схема расположения границ публичного сервитута

Выносной лист №135



Масштаб 1:4000

Используемые условные знаки и обозначения: приведены на отдельной странице в конце раздела.

### ОПИСАНИЕ МЕСТОПОЛОЖЕНИЯ ГРАНИЦ

Публичный сервитут для использования земель и земельных участков в целях эксплуатации магистрального нефтепровода федерального значения  
"Обводной магистральный нефтепровод вокруг Чеченской республики, км 0-312, dy700"  
(наименование объекта, местоположение границ которого описано)

### Схема расположения границ публичного сервитута

Выносной лист №136



Масштаб 1:4000

Используемые условные знаки и обозначения: приведены на отдельной странице в конце раздела.

### ОПИСАНИЕ МЕСТОПОЛОЖЕНИЯ ГРАНИЦ

Публичный сервитут для использования земель и земельных участков в целях эксплуатации магистрального нефтепровода федерального значения  
"Обводной магистральный нефтепровод вокруг Чеченской республики, км 0-312, dy700"  
(наименование объекта, местоположение границ которого описано)

### Схема расположения границ публичного сервитута

Выносной лист №137



Масштаб 1:4000

Используемые условные знаки и обозначения: приведены на отдельной странице в конце раздела.

**ОПИСАНИЕ МЕСТОПОЛОЖЕНИЯ ГРАНИЦ**

Публичный сервитут для использования земель и земельных участков в целях эксплуатации магистрального нефтепровода федерального значения  
"Обводной магистральный нефтепровод вокруг Чеченской республики, км 0-312, dy700"  
(наименование объекта, местоположение границ которого описано)

**Схема расположения границ публичного сервитута**

Выносной лист №138



Масштаб 1:4000

Используемые условные знаки и обозначения: приведены на отдельной странице в конце раздела.

### ОПИСАНИЕ МЕСТОПОЛОЖЕНИЯ ГРАНИЦ

Публичный сервитут для использования земель и земельных участков в целях эксплуатации магистрального нефтепровода федерального значения  
"Обводной магистральный нефтепровод вокруг Чеченской республики, км 0-312, dy700"  
(наименование объекта, местоположение границ которого описано)

### Схема расположения границ публичного сервитута

Выносной лист №139



Масштаб 1:4000

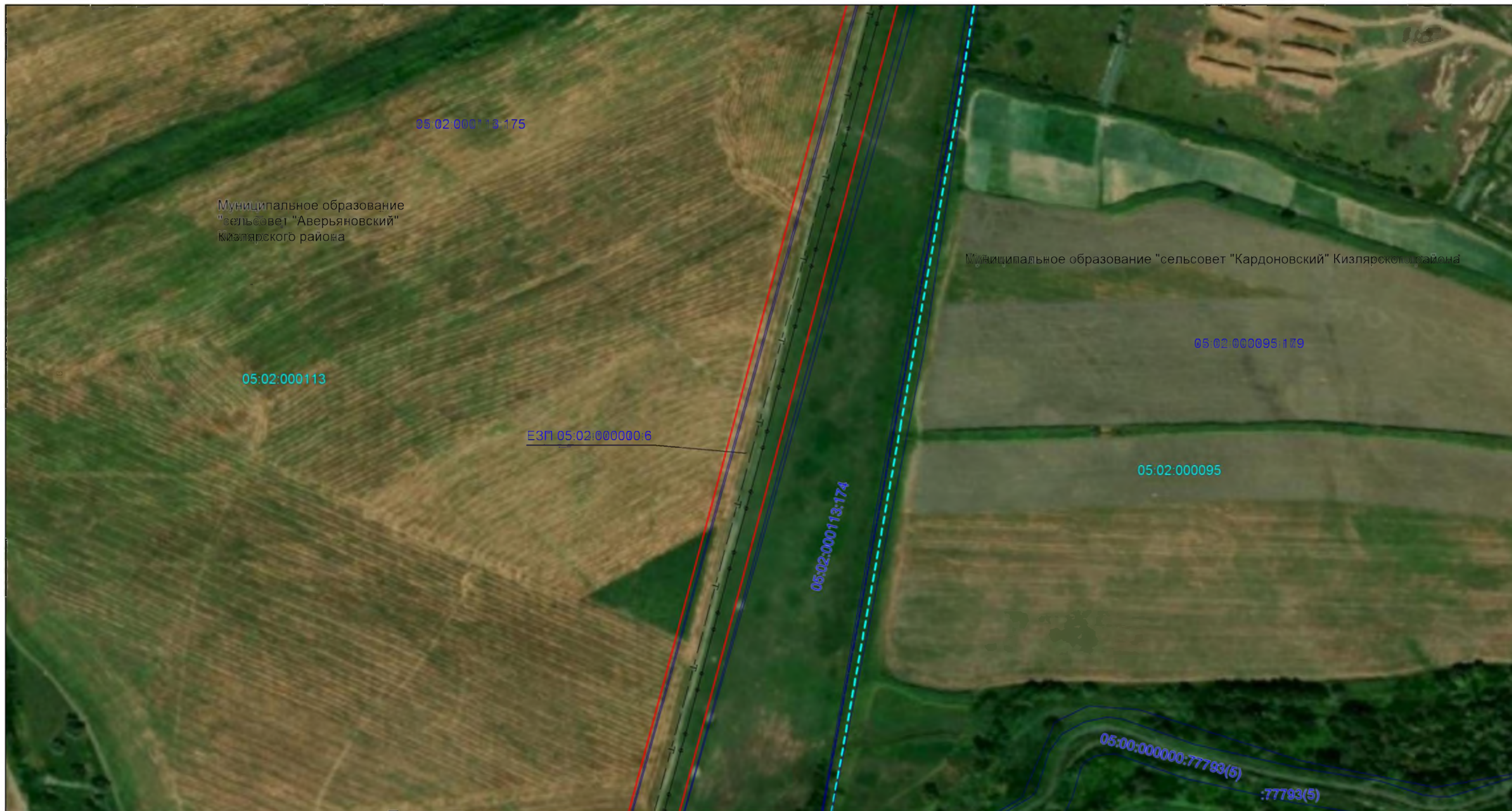
Используемые условные знаки и обозначения: приведены на отдельной странице в конце раздела.

### ОПИСАНИЕ МЕСТОПОЛОЖЕНИЯ ГРАНИЦ

Публичный сервитут для использования земель и земельных участков в целях эксплуатации магистрального нефтепровода федерального значения  
"Обводной магистральный нефтепровод вокруг Чеченской республики, км 0-312, dy700"  
(наименование объекта, местоположение границ которого описано)

### Схема расположения границ публичного сервитута

Выносной лист №140



Масштаб 1:4000

Используемые условные знаки и обозначения: приведены на отдельной странице в конце раздела.

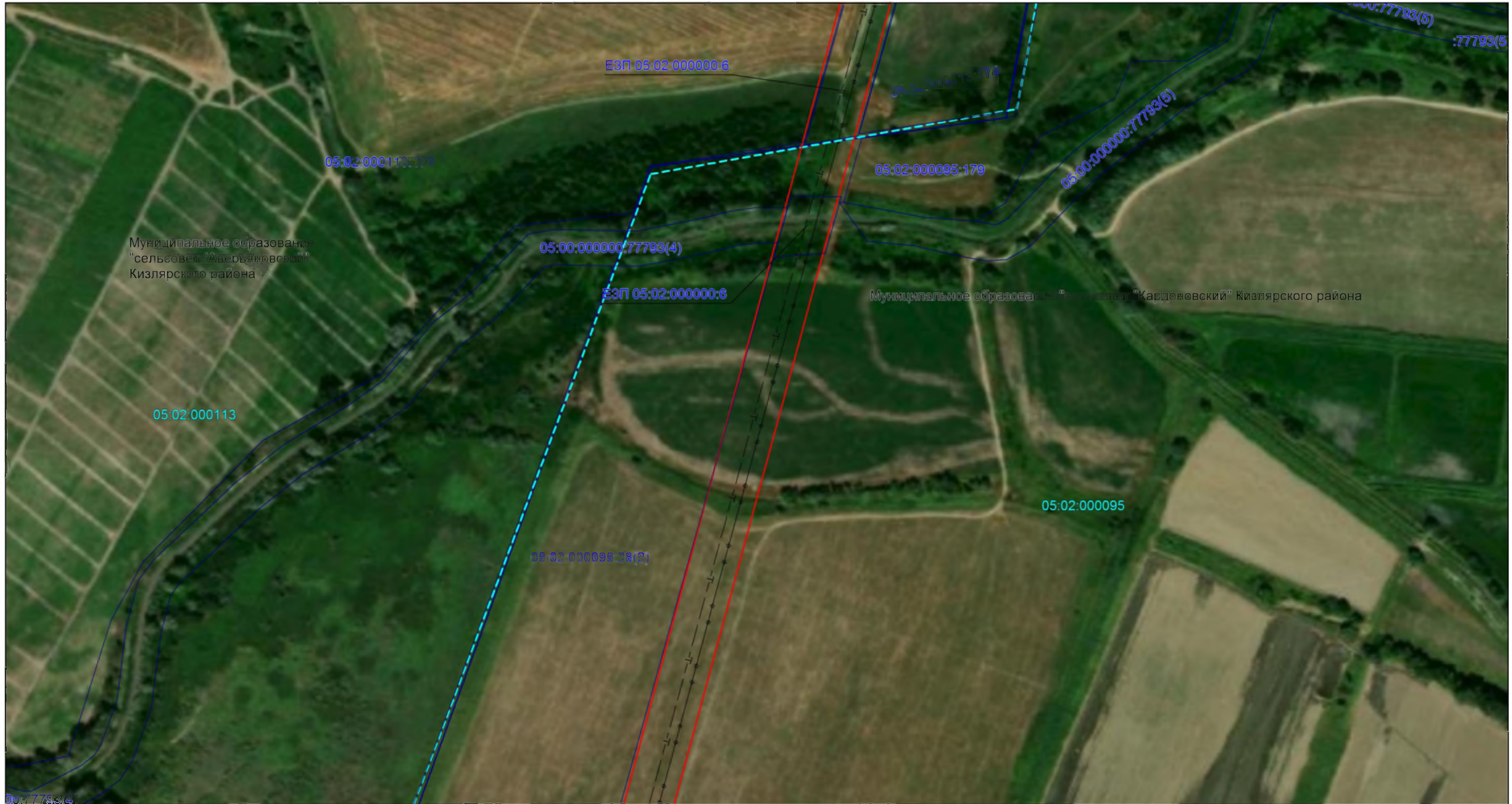


### ОПИСАНИЕ МЕСТОПОЛОЖЕНИЯ ГРАНИЦ

Публичный сервитут для использования земель и земельных участков в целях эксплуатации магистрального нефтепровода федерального значения  
"Обводной магистральный нефтепровод вокруг Чеченской республики, км 0-312, dy700"  
(наименование объекта, местоположение границ которого описано)

### Схема расположения границ публичного сервитута

Выносной лист №141



Масштаб 1:4000

Используемые условные знаки и обозначения: приведены на отдельной странице в конце раздела.

**ОПИСАНИЕ МЕСТОПОЛОЖЕНИЯ ГРАНИЦ**

Публичный сервитут для использования земель и земельных участков в целях эксплуатации магистрального нефтепровода федерального значения  
"Обводной магистральный нефтепровод вокруг Чеченской республики, км 0-312, dy700"  
(наименование объекта, местоположение границ которого описано)

**Схема расположения границ публичного сервитута**

Выносной лист №142



Масштаб 1:4000

Используемые условные знаки и обозначения: приведены на отдельной странице в конце раздела.

### ОПИСАНИЕ МЕСТОПОЛОЖЕНИЯ ГРАНИЦ

Публичный сервитут для использования земель и земельных участков в целях эксплуатации магистрального нефтепровода федерального значения  
"Обводной магистральный нефтепровод вокруг Чеченской республики, км 0-312, dy700"  
(наименование объекта, местоположение границ которого описано)

### Схема расположения границ публичного сервитута

Выносной лист №143



Масштаб 1:4000

Используемые условные знаки и обозначения: приведены на отдельной странице в конце раздела.

## ОПИСАНИЕ МЕСТОПОЛОЖЕНИЯ ГРАНИЦ

Публичный сервитут для использования земель и земельных участков в целях эксплуатации магистрального нефтепровода федерального значения  
 "Обводной магистральный нефтепровод вокруг Чеченской республики, км 0-312, dy700"  
 (наименование объекта, местоположение границ которого описано)

## Схема расположения границ публичного сервитута

Выносной лист №144



Масштаб 1:4000

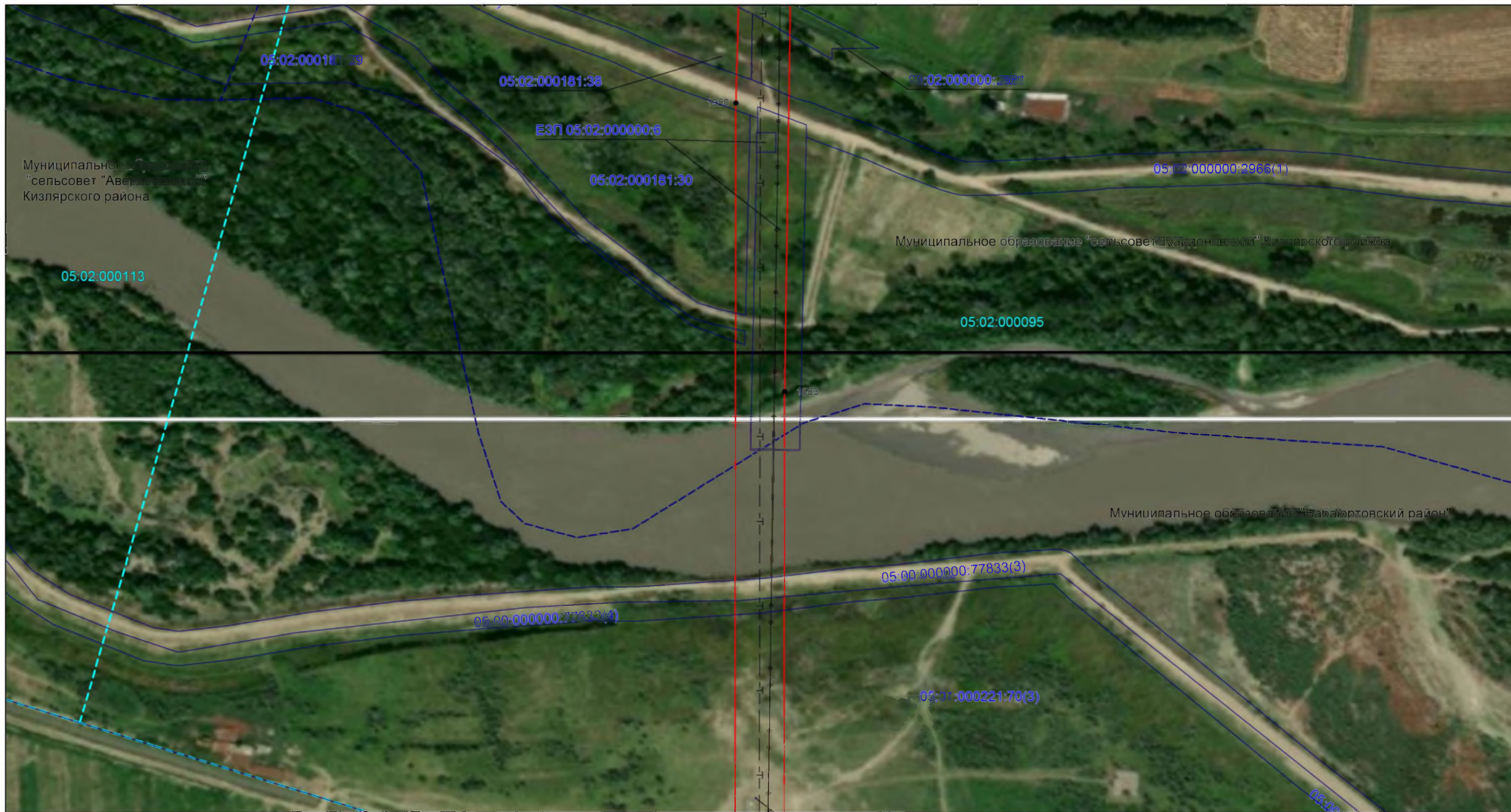
Используемые условные знаки и обозначения: приведены на отдельной странице в конце раздела.

### ОПИСАНИЕ МЕСТОПОЛОЖЕНИЯ ГРАНИЦ

Публичный сервитут для использования земель и земельных участков в целях эксплуатации магистрального нефтепровода федерального значения  
"Обводной магистральный нефтепровод вокруг Чеченской республики, км 0-312, dy700"  
(наименование объекта, местоположение границ которого описано)

### Схема расположения границ публичного сервитута

Выносной лист №145



Масштаб 1:4000

Используемые условные знаки и обозначения: приведены на отдельной странице в конце раздела.

### ОПИСАНИЕ МЕСТОПОЛОЖЕНИЯ ГРАНИЦ

Публичный сервитут для использования земель и земельных участков в целях эксплуатации магистрального нефтепровода федерального значения  
"Обводной магистральный нефтепровод вокруг Чеченской республики, км 0-312, dy700"  
(наименование объекта, местоположение границ которого описано)

### Схема расположения границ публичного сервитута

Выносной лист №146



Масштаб 1:4000

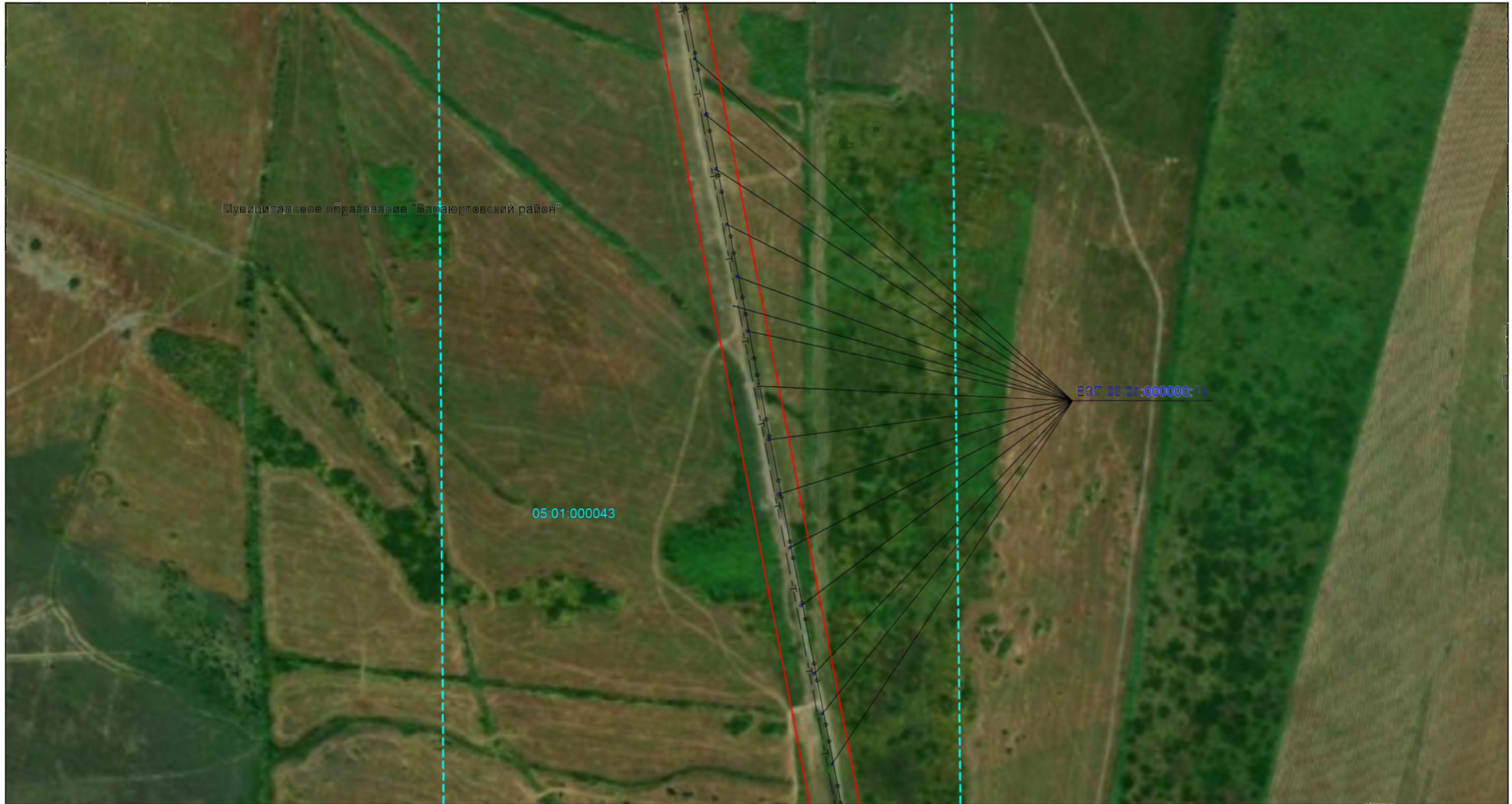
Используемые условные знаки и обозначения: приведены на отдельной странице в конце раздела.

### ОПИСАНИЕ МЕСТОПОЛОЖЕНИЯ ГРАНИЦ

Публичный сервитут для использования земель и земельных участков в целях эксплуатации магистрального нефтепровода федерального значения  
"Обводной магистральный нефтепровод вокруг Чеченской республики, км 0-312, dy700"  
(наименование объекта, местоположение границ которого описано)

### Схема расположения границ публичного сервитута

Выносной лист №147



Масштаб 1:4000

Используемые условные знаки и обозначения: приведены на отдельной странице в конце раздела.

### ОПИСАНИЕ МЕСТОПОЛОЖЕНИЯ ГРАНИЦ

Публичный сервитут для использования земель и земельных участков в целях эксплуатации магистрального нефтепровода федерального значения  
"Обводной магистральный нефтепровод вокруг Чеченской республики, км 0-312, dy700"  
(наименование объекта, местоположение границ которого описано)

### Схема расположения границ публичного сервитута

Выносной лист №148



Масштаб 1:4000

Используемые условные знаки и обозначения: приведены на отдельной странице в конце раздела.

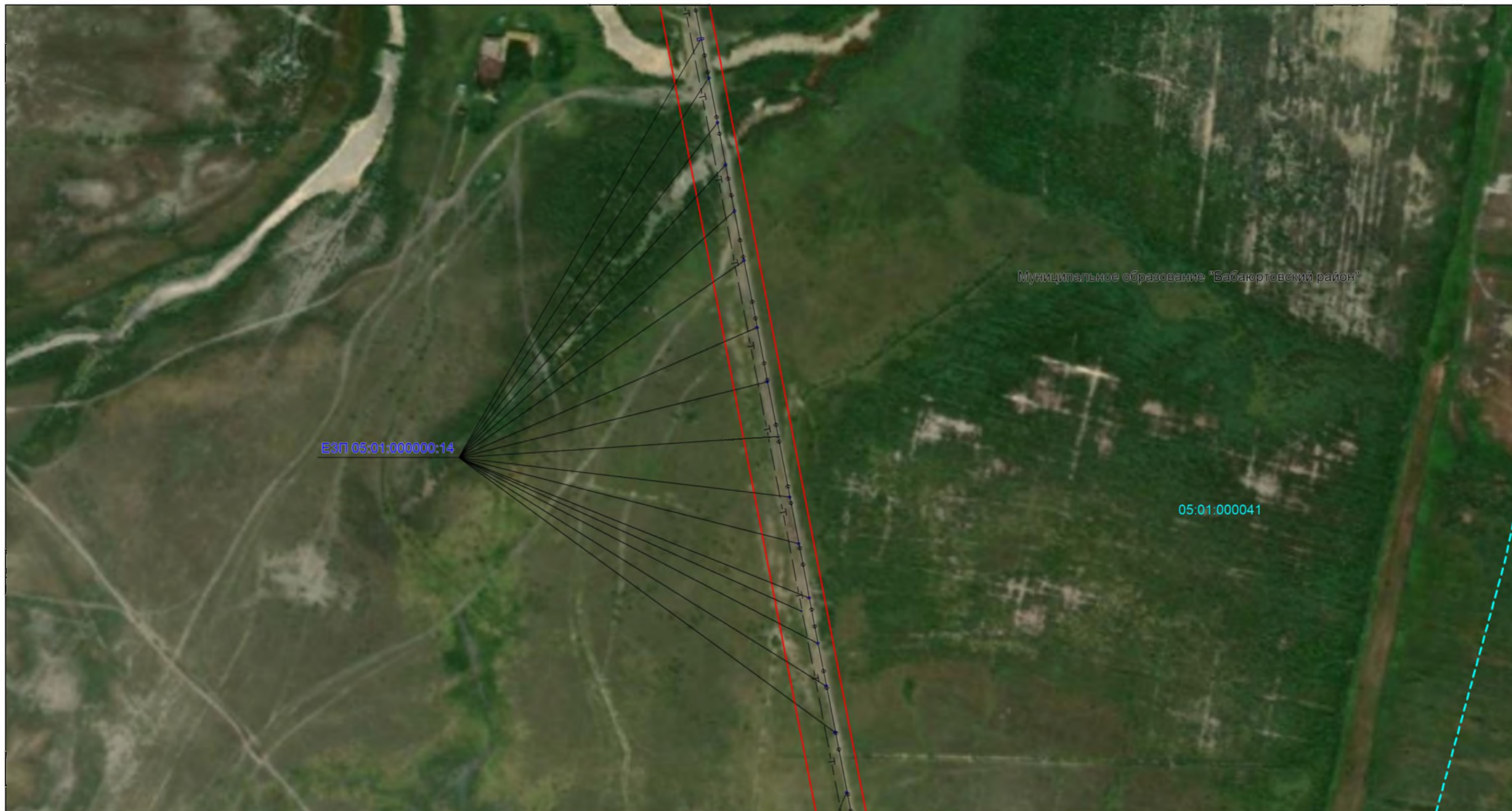


### ОПИСАНИЕ МЕСТОПОЛОЖЕНИЯ ГРАНИЦ

Публичный сервитут для использования земель и земельных участков в целях эксплуатации магистрального нефтепровода федерального значения  
"Обводной магистральный нефтепровод вокруг Чеченской республики, км 0-312, dy700"  
(наименование объекта, местоположение границ которого описано)

### Схема расположения границ публичного сервитута

Выносной лист №149



Масштаб 1:4000

Используемые условные знаки и обозначения: приведены на отдельной странице в конце раздела.

### ОПИСАНИЕ МЕСТОПОЛОЖЕНИЯ ГРАНИЦ

Публичный сервитут для использования земель и земельных участков в целях эксплуатации магистрального нефтепровода федерального значения  
"Обводной магистральный нефтепровод вокруг Чеченской республики, км 0-312, dy700"  
(наименование объекта, местоположение границ которого описано)

### Схема расположения границ публичного сервитута

Выносной лист №150



Масштаб 1:4000

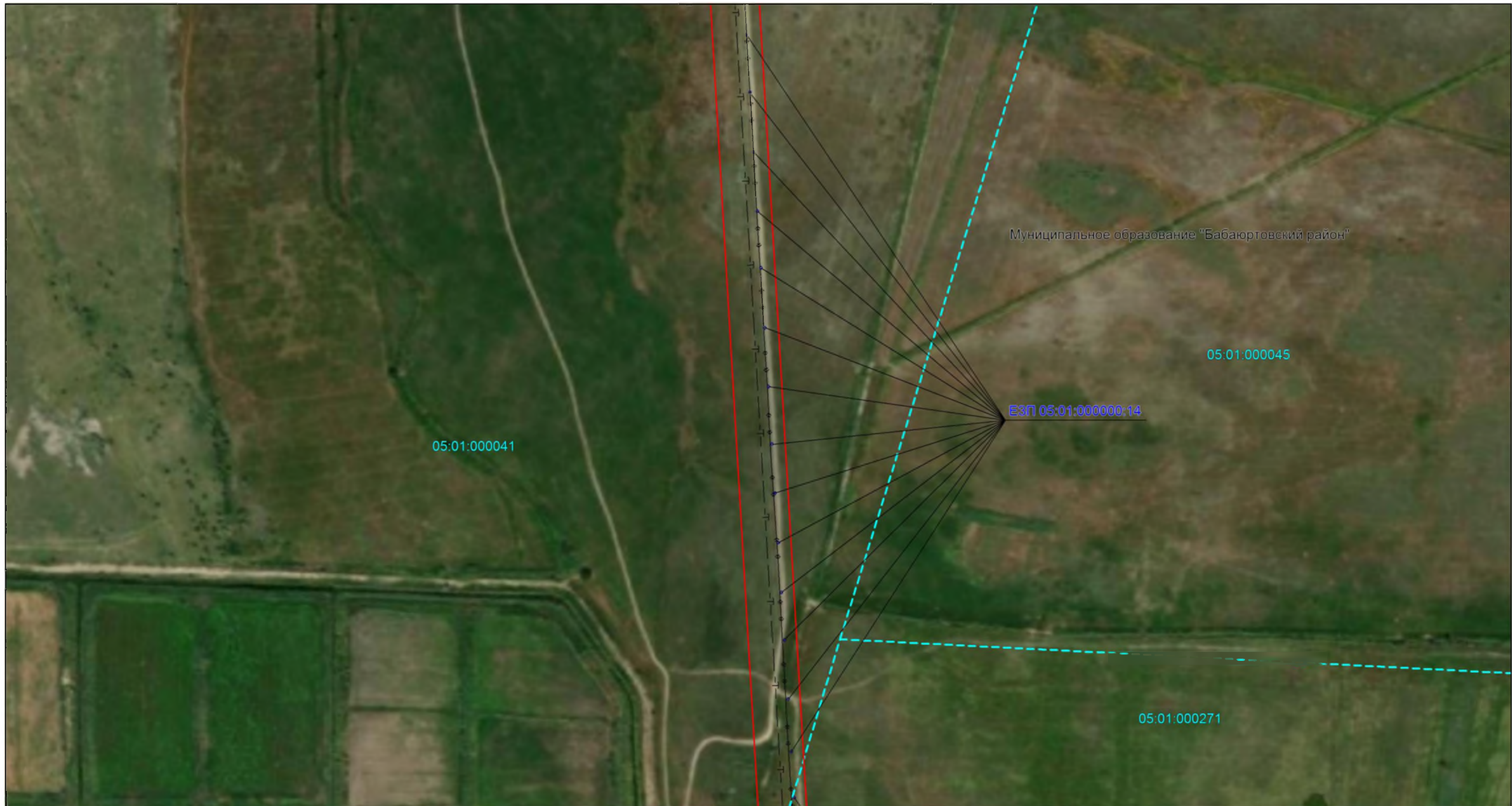
Используемые условные знаки и обозначения: приведены на отдельной странице в конце раздела.

### ОПИСАНИЕ МЕСТОПОЛОЖЕНИЯ ГРАНИЦ

Публичный сервитут для использования земель и земельных участков в целях эксплуатации магистрального нефтепровода федерального значения  
"Обводной магистральный нефтепровод вокруг Чеченской республики, км 0-312, dy700"  
(наименование объекта, местоположение границ которого описано)

### Схема расположения границ публичного сервитута

Выносной лист №151



Масштаб 1:4000

Используемые условные знаки и обозначения: приведены на отдельной странице в конце раздела.

### ОПИСАНИЕ МЕСТОПОЛОЖЕНИЯ ГРАНИЦ

Публичный сервитут для использования земель и земельных участков в целях эксплуатации магистрального нефтепровода федерального значения  
"Обводной магистральный нефтепровод вокруг Чеченской республики, км 0-312, dy700"  
(наименование объекта, местоположение границ которого описано)

### Схема расположения границ публичного сервитута

Выносной лист №152



Масштаб 1:4000

Используемые условные знаки и обозначения: приведены на отдельной странице в конце раздела.

### ОПИСАНИЕ МЕСТОПОЛОЖЕНИЯ ГРАНИЦ

Публичный сервитут для использования земель и земельных участков в целях эксплуатации магистрального нефтепровода федерального значения  
"Обводной магистральный нефтепровод вокруг Чеченской республики, км 0-312, dy700"  
(наименование объекта, местоположение границ которого описано)

### Схема расположения границ публичного сервитута

Выносной лист №153



Масштаб 1:4000

Используемые условные знаки и обозначения: приведены на отдельной странице в конце раздела.

### ОПИСАНИЕ МЕСТОПОЛОЖЕНИЯ ГРАНИЦ

Публичный сервитут для использования земель и земельных участков в целях эксплуатации магистрального нефтепровода федерального значения  
"Обводной магистральный нефтепровод вокруг Чеченской республики, км 0-312, dy700"  
(наименование объекта, местоположение границ которого описано)

### Схема расположения границ публичного сервитута

Выносной лист №154



Масштаб 1:4000

Используемые условные знаки и обозначения: приведены на отдельной странице в конце раздела.

### ОПИСАНИЕ МЕСТОПОЛОЖЕНИЯ ГРАНИЦ

Публичный сервитут для использования земель и земельных участков в целях эксплуатации магистрального нефтепровода федерального значения  
"Обводной магистральный нефтепровод вокруг Чеченской республики, км 0-312, dy700"  
(наименование объекта, местоположение границ которого описано)

### Схема расположения границ публичного сервитута

Выносной лист №155



Масштаб 1:4000

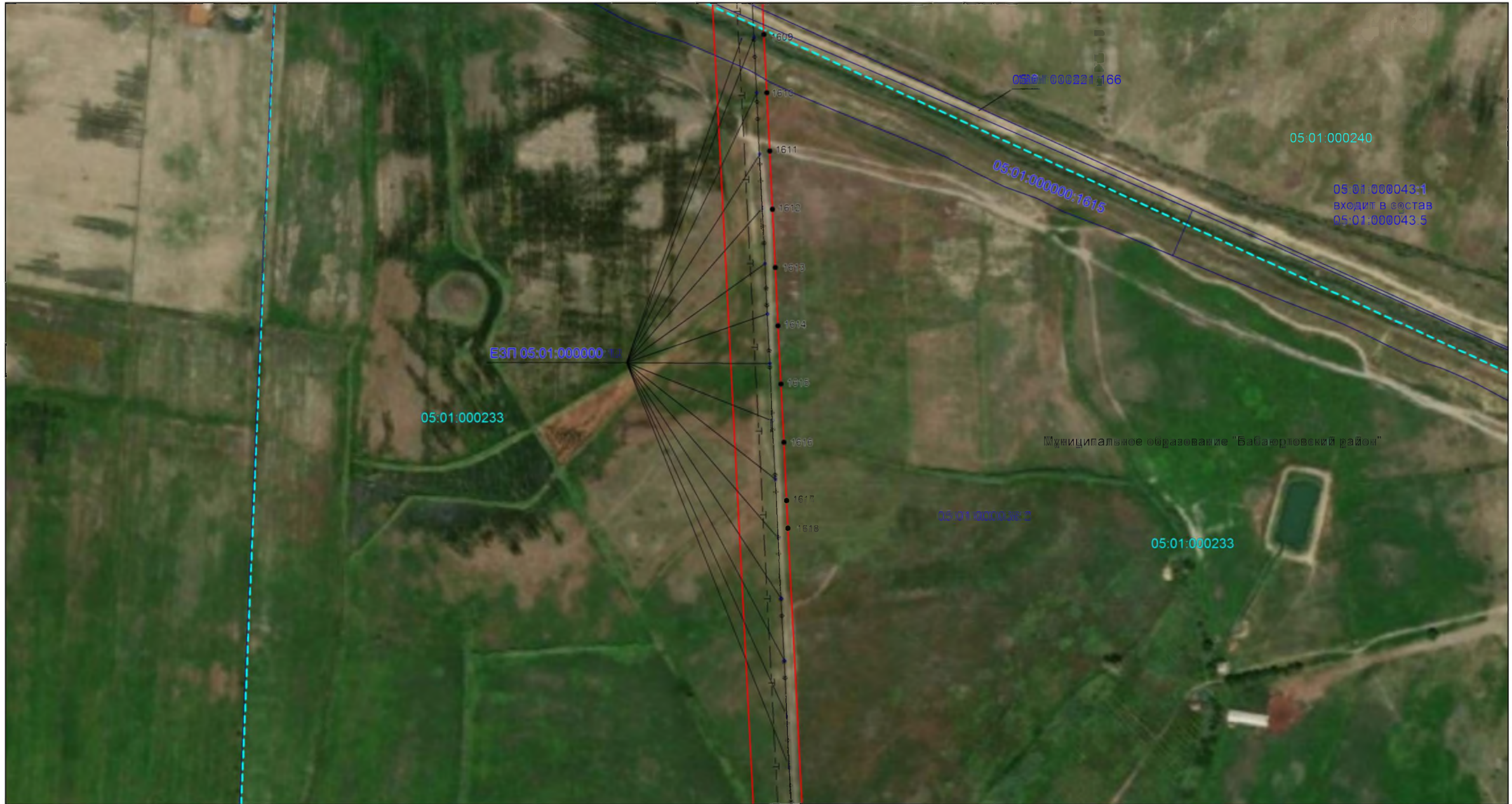
Используемые условные знаки и обозначения: приведены на отдельной странице в конце раздела.

### ОПИСАНИЕ МЕСТОПОЛОЖЕНИЯ ГРАНИЦ

Публичный сервитут для использования земель и земельных участков в целях эксплуатации магистрального нефтепровода федерального значения  
"Обводной магистральный нефтепровод вокруг Чеченской республики, км 0-312, dy700"  
(наименование объекта, местоположение границ которого описано)

### Схема расположения границ публичного сервитута

Выносной лист №156



Масштаб 1:4000

Используемые условные знаки и обозначения: приведены на отдельной странице в конце раздела.



### ОПИСАНИЕ МЕСТОПОЛОЖЕНИЯ ГРАНИЦ

Публичный сервитут для использования земель и земельных участков в целях эксплуатации магистрального нефтепровода федерального значения  
"Обводной магистральный нефтепровод вокруг Чеченской республики, км 0-312, dy700"  
(наименование объекта, местоположение границ которого описано)

### Схема расположения границ публичного сервитута

Выносной лист №157



Масштаб 1:4000

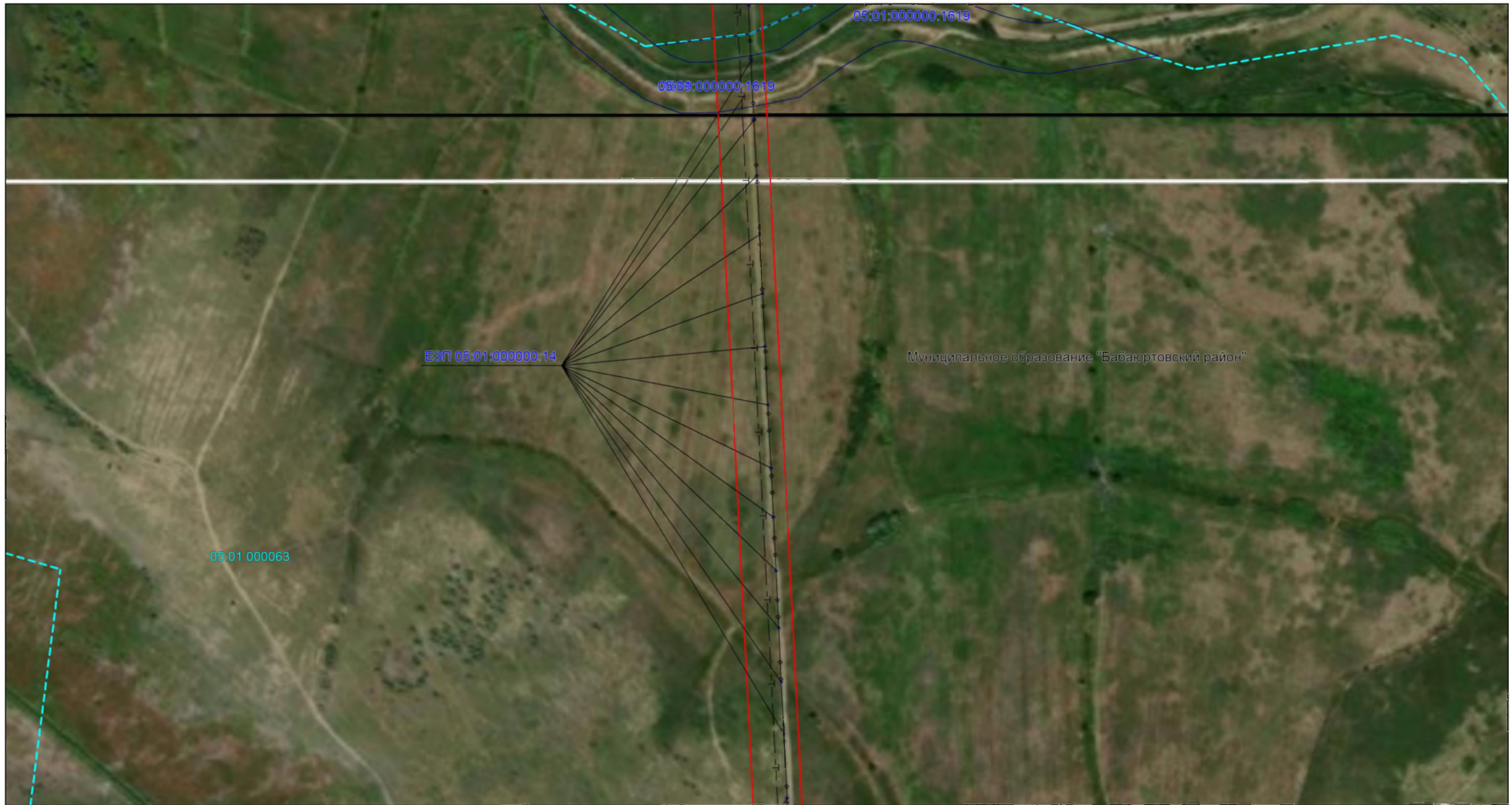
Используемые условные знаки и обозначения: приведены на отдельной странице в конце раздела.

### ОПИСАНИЕ МЕСТОПОЛОЖЕНИЯ ГРАНИЦ

Публичный сервитут для использования земель и земельных участков в целях эксплуатации магистрального нефтепровода федерального значения  
"Обводной магистральный нефтепровод вокруг Чеченской республики, км 0-312, dy700"  
(наименование объекта, местоположение границ которого описано)

### Схема расположения границ публичного сервитута

Выносной лист №158



Масштаб 1:4000

Используемые условные знаки и обозначения: приведены на отдельной странице в конце раздела.

### ОПИСАНИЕ МЕСТОПОЛОЖЕНИЯ ГРАНИЦ

Публичный сервитут для использования земель и земельных участков в целях эксплуатации магистрального нефтепровода федерального значения  
"Обводной магистральный нефтепровод вокруг Чеченской республики, км 0-312, dy700"  
(наименование объекта, местоположение границ которого описано)

### Схема расположения границ публичного сервитута

Выносной лист №159



Масштаб 1:4000

Используемые условные знаки и обозначения: приведены на отдельной странице в конце раздела.

### ОПИСАНИЕ МЕСТОПОЛОЖЕНИЯ ГРАНИЦ

Публичный сервитут для использования земель и земельных участков в целях эксплуатации магистрального нефтепровода федерального значения  
"Обводной магистральный нефтепровод вокруг Чеченской республики, км 0-312, dy700"  
(наименование объекта, местоположение границ которого описано)

### Схема расположения границ публичного сервитута

Выносной лист №160



Масштаб 1:4000

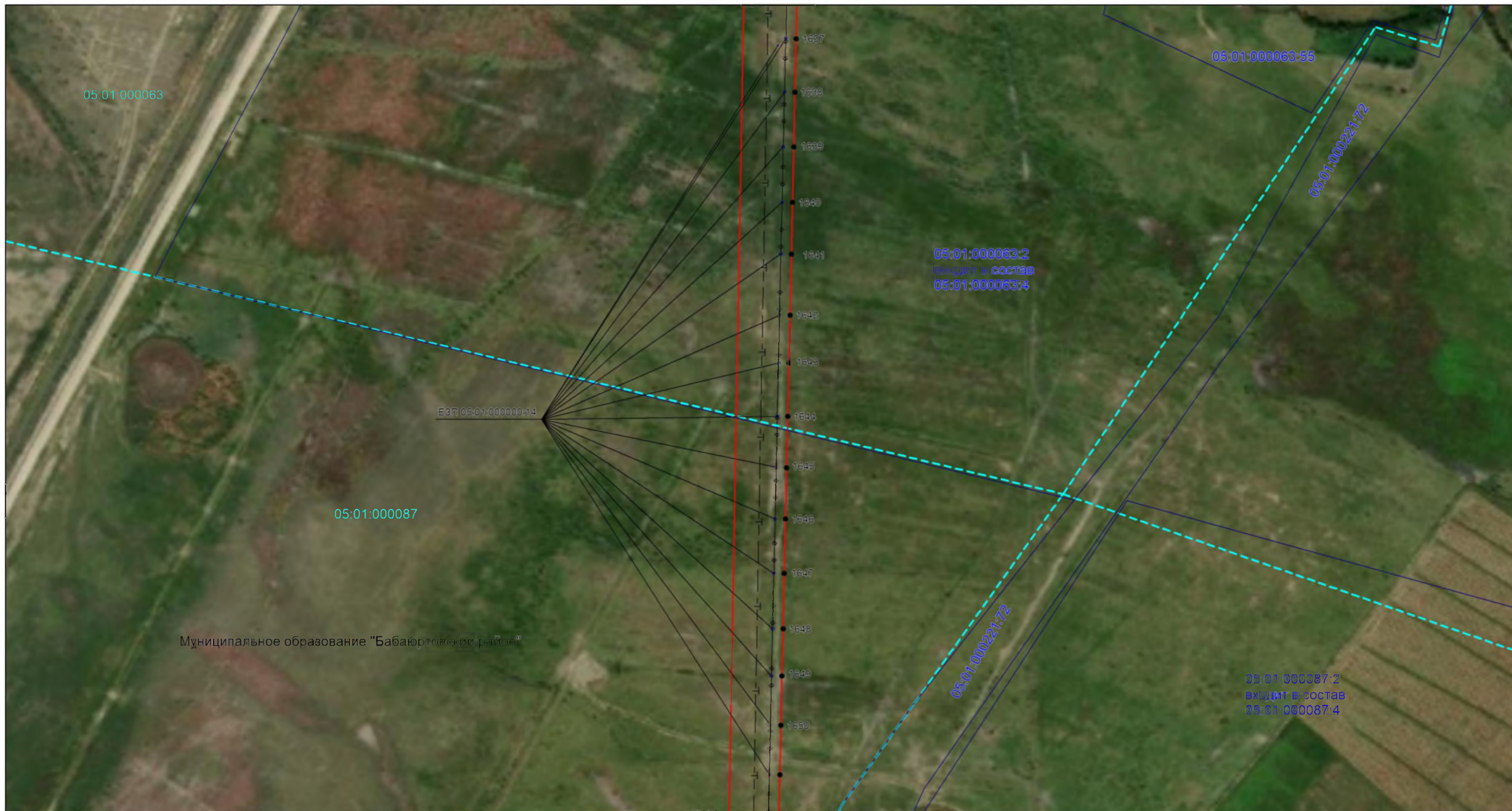
Используемые условные знаки и обозначения: приведены на отдельной странице в конце раздела.

### ОПИСАНИЕ МЕСТОПОЛОЖЕНИЯ ГРАНИЦ

Публичный сервитут для использования земель и земельных участков в целях эксплуатации магистрального нефтепровода федерального значения  
"Обводной магистральный нефтепровод вокруг Чеченской республики, км 0-312, dy700"  
(наименование объекта, местоположение границ которого описано)

### Схема расположения границ публичного сервитута

Выносной лист №161



Масштаб 1:4000

Используемые условные знаки и обозначения: приведены на отдельной странице в конце раздела.

### ОПИСАНИЕ МЕСТОПОЛОЖЕНИЯ ГРАНИЦ

Публичный сервитут для использования земель и земельных участков в целях эксплуатации магистрального нефтепровода федерального значения  
"Обводной магистральный нефтепровод вокруг Чеченской республики, км 0-312, dy700"  
(наименование объекта, местоположение границ которого описано)

### Схема расположения границ публичного сервитута

Выносной лист №162



Масштаб 1:4000

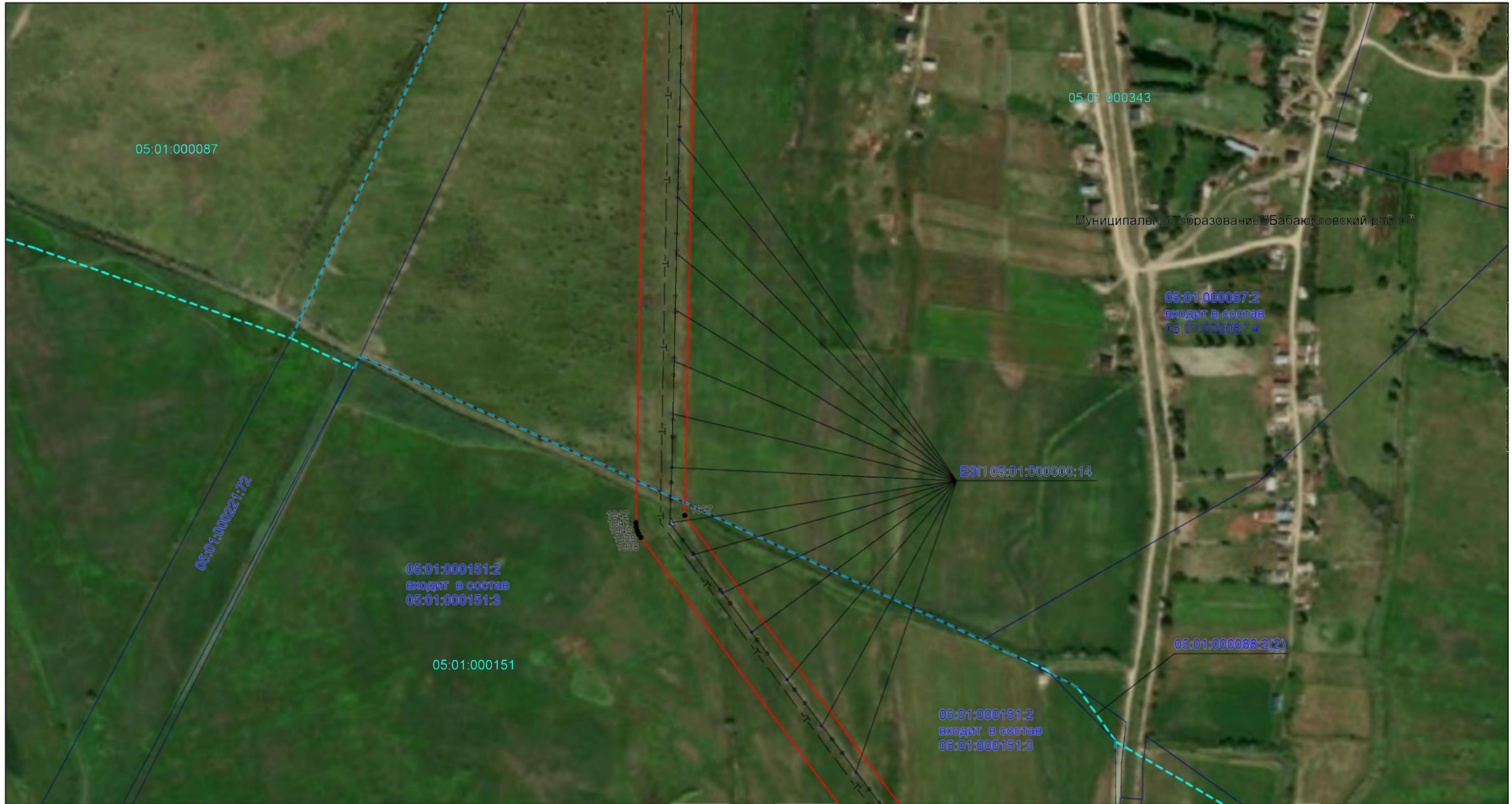
Используемые условные знаки и обозначения: приведены на отдельной странице в конце раздела.

### ОПИСАНИЕ МЕСТОПОЛОЖЕНИЯ ГРАНИЦ

Публичный сервитут для использования земель и земельных участков в целях эксплуатации магистрального нефтепровода федерального значения  
"Обводной магистральный нефтепровод вокруг Чеченской республики, км 0-312, dy700"  
(наименование объекта, местоположение границ которого описано)

### Схема расположения границ публичного сервитута

Выносной лист №163



Масштаб 1:4000

Используемые условные знаки и обозначения: приведены на отдельной странице в конце раздела.

### ОПИСАНИЕ МЕСТОПОЛОЖЕНИЯ ГРАНИЦ

Публичный сервитут для использования земель и земельных участков в целях эксплуатации магистрального нефтепровода федерального значения  
"Обводной магистральный нефтепровод вокруг Чеченской республики, км 0-312, dy700"  
(наименование объекта, местоположение границ которого описано)

### Схема расположения границ публичного сервитута

Выносной лист №164



Масштаб 1:4000

Используемые условные знаки и обозначения: приведены на отдельной странице в конце раздела.



### ОПИСАНИЕ МЕСТОПОЛОЖЕНИЯ ГРАНИЦ

Публичный сервитут для использования земель и земельных участков в целях эксплуатации магистрального нефтепровода федерального значения  
"Обводной магистральный нефтепровод вокруг Чеченской республики, км 0-312, dy700"  
(наименование объекта, местоположение границ которого описано)

### Схема расположения границ публичного сервитута

Выносной лист №165



Масштаб 1:4000

Используемые условные знаки и обозначения: приведены на отдельной странице в конце раздела.

**ОПИСАНИЕ МЕСТОПОЛОЖЕНИЯ ГРАНИЦ**

Публичный сервитут для использования земель и земельных участков в целях эксплуатации магистрального нефтепровода федерального значения  
"Обводной магистральный нефтепровод вокруг Чеченской республики, км 0-312, dy700"  
(наименование объекта, местоположение границ которого описано)

**Схема расположения границ публичного сервитута**

Выносной лист №166



Масштаб 1:4000

Используемые условные знаки и обозначения: приведены на отдельной странице в конце раздела.

## ОПИСАНИЕ МЕСТОПОЛОЖЕНИЯ ГРАНИЦ

Публичный сервитут для использования земель и земельных участков в целях эксплуатации магистрального нефтепровода федерального значения  
 "Обводной магистральный нефтепровод вокруг Чеченской республики, км 0-312, dy700"  
 (наименование объекта, местоположение границ которого описано)

## Схема расположения границ публичного сервитута

Выносной лист №167



Масштаб 1:4000

Используемые условные знаки и обозначения: приведены на отдельной странице в конце раздела.

### ОПИСАНИЕ МЕСТОПОЛОЖЕНИЯ ГРАНИЦ

Публичный сервитут для использования земель и земельных участков в целях эксплуатации магистрального нефтепровода федерального значения  
"Обводной магистральный нефтепровод вокруг Чеченской республики, км 0-312, dy700"  
(наименование объекта, местоположение границ которого описано)

### Схема расположения границ публичного сервитута

Выносной лист №168



Масштаб 1:4000

Используемые условные знаки и обозначения: приведены на отдельной странице в конце раздела.

### ОПИСАНИЕ МЕСТОПОЛОЖЕНИЯ ГРАНИЦ

Публичный сервитут для использования земель и земельных участков в целях эксплуатации магистрального нефтепровода федерального значения  
"Обводной магистральный нефтепровод вокруг Чеченской республики, км 0-312, dy700"  
(наименование объекта, местоположение границ которого описано)

### Схема расположения границ публичного сервитута

Выносной лист №169



Масштаб 1:4000

Используемые условные знаки и обозначения: приведены на отдельной странице в конце раздела.

### ОПИСАНИЕ МЕСТОПОЛОЖЕНИЯ ГРАНИЦ

Публичный сервитут для использования земель и земельных участков в целях эксплуатации магистрального нефтепровода федерального значения  
"Обводной магистральный нефтепровод вокруг Чеченской республики, км 0-312, dy700"  
(наименование объекта, местоположение границ которого описано)

### Схема расположения границ публичного сервитута

Выносной лист №170



Масштаб 1:4000

Используемые условные знаки и обозначения: приведены на отдельной странице в конце раздела.

### ОПИСАНИЕ МЕСТОПОЛОЖЕНИЯ ГРАНИЦ

Публичный сервитут для использования земель и земельных участков в целях эксплуатации магистрального нефтепровода федерального значения  
"Обводной магистральный нефтепровод вокруг Чеченской республики, км 0-312, dy700"  
(наименование объекта, местоположение границ которого описано)

### Схема расположения границ публичного сервитута

Выносной лист №171



Масштаб 1:4000

Используемые условные знаки и обозначения: приведены на отдельной странице в конце раздела.

### ОПИСАНИЕ МЕСТОПОЛОЖЕНИЯ ГРАНИЦ

Публичный сервитут для использования земель и земельных участков в целях эксплуатации магистрального нефтепровода федерального значения  
"Обводной магистральный нефтепровод вокруг Чеченской республики, км 0-312, dy700"  
(наименование объекта, местоположение границ которого описано)

### Схема расположения границ публичного сервитута

Выносной лист №172



Масштаб 1:4000

Используемые условные знаки и обозначения: приведены на отдельной странице в конце раздела.



### ОПИСАНИЕ МЕСТОПОЛОЖЕНИЯ ГРАНИЦ

Публичный сервитут для использования земель и земельных участков в целях эксплуатации магистрального нефтепровода федерального значения  
"Обводной магистральный нефтепровод вокруг Чеченской республики, км 0-312, dy700"  
(наименование объекта, местоположение границ которого описано)

### Схема расположения границ публичного сервитута

Выносной лист №173



Масштаб 1:4000

Используемые условные знаки и обозначения: приведены на отдельной странице в конце раздела.

### ОПИСАНИЕ МЕСТОПОЛОЖЕНИЯ ГРАНИЦ

Публичный сервитут для использования земель и земельных участков в целях эксплуатации магистрального нефтепровода федерального значения  
"Обводной магистральный нефтепровод вокруг Чеченской республики, км 0-312, dy700"  
(наименование объекта, местоположение границ которого описано)

### Схема расположения границ публичного сервитута

Выносной лист №174



Масштаб 1:4000

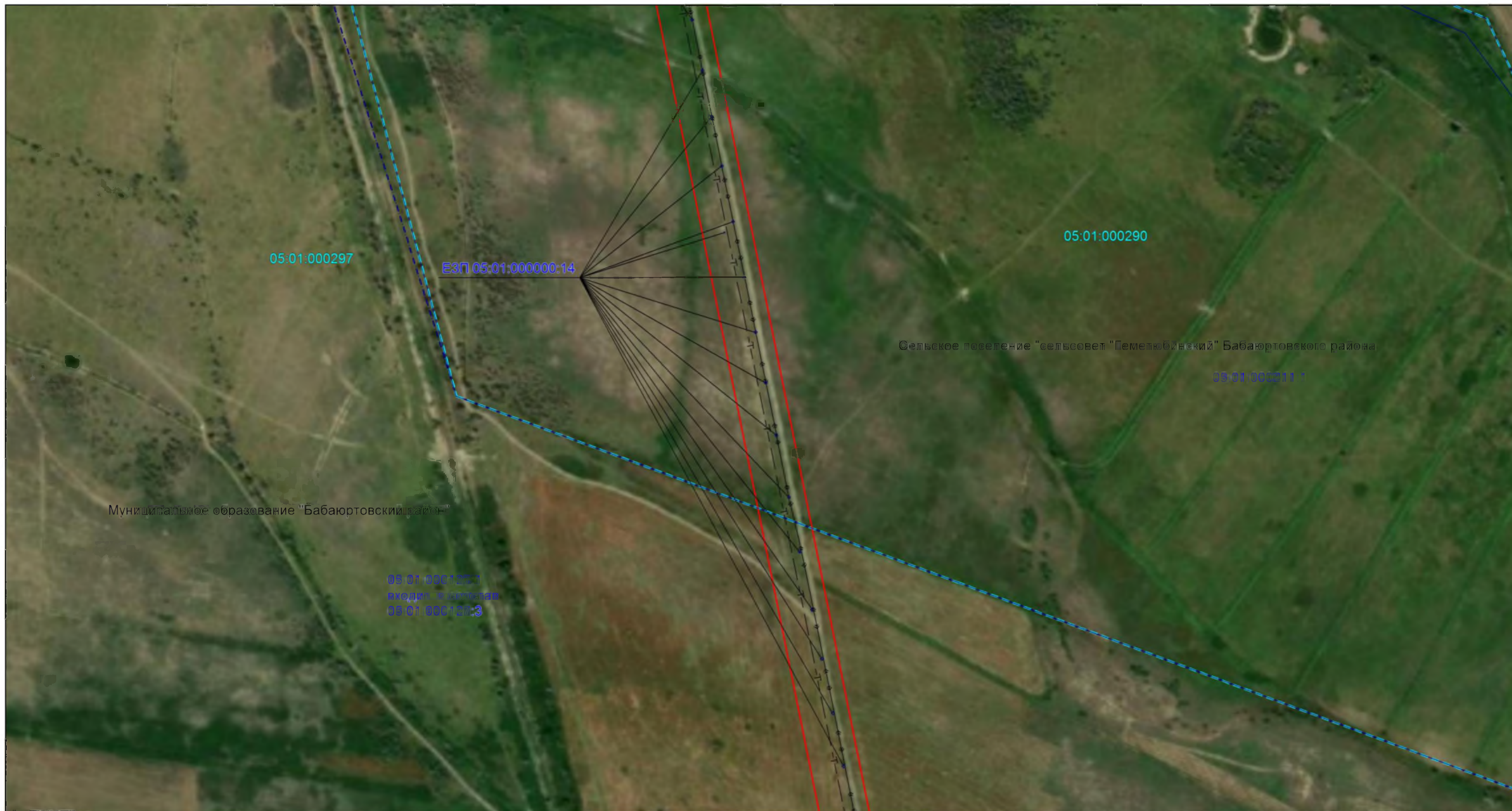
Используемые условные знаки и обозначения: приведены на отдельной странице в конце раздела.

### ОПИСАНИЕ МЕСТОПОЛОЖЕНИЯ ГРАНИЦ

Публичный сервитут для использования земель и земельных участков в целях эксплуатации магистрального нефтепровода федерального значения  
"Обводной магистральный нефтепровод вокруг Чеченской республики, км 0-312, dy700"  
(наименование объекта, местоположение границ которого описано)

### Схема расположения границ публичного сервитута

Выносной лист №175



Масштаб 1:4000

Используемые условные знаки и обозначения: приведены на отдельной странице в конце раздела.

### ОПИСАНИЕ МЕСТОПОЛОЖЕНИЯ ГРАНИЦ

Публичный сервитут для использования земель и земельных участков в целях эксплуатации магистрального нефтепровода федерального значения  
"Обводной магистральный нефтепровод вокруг Чеченской республики, км 0-312, dy700"  
(наименование объекта, местоположение границ которого описано)

### Схема расположения границ публичного сервитута

Выносной лист №176



Масштаб 1:4000

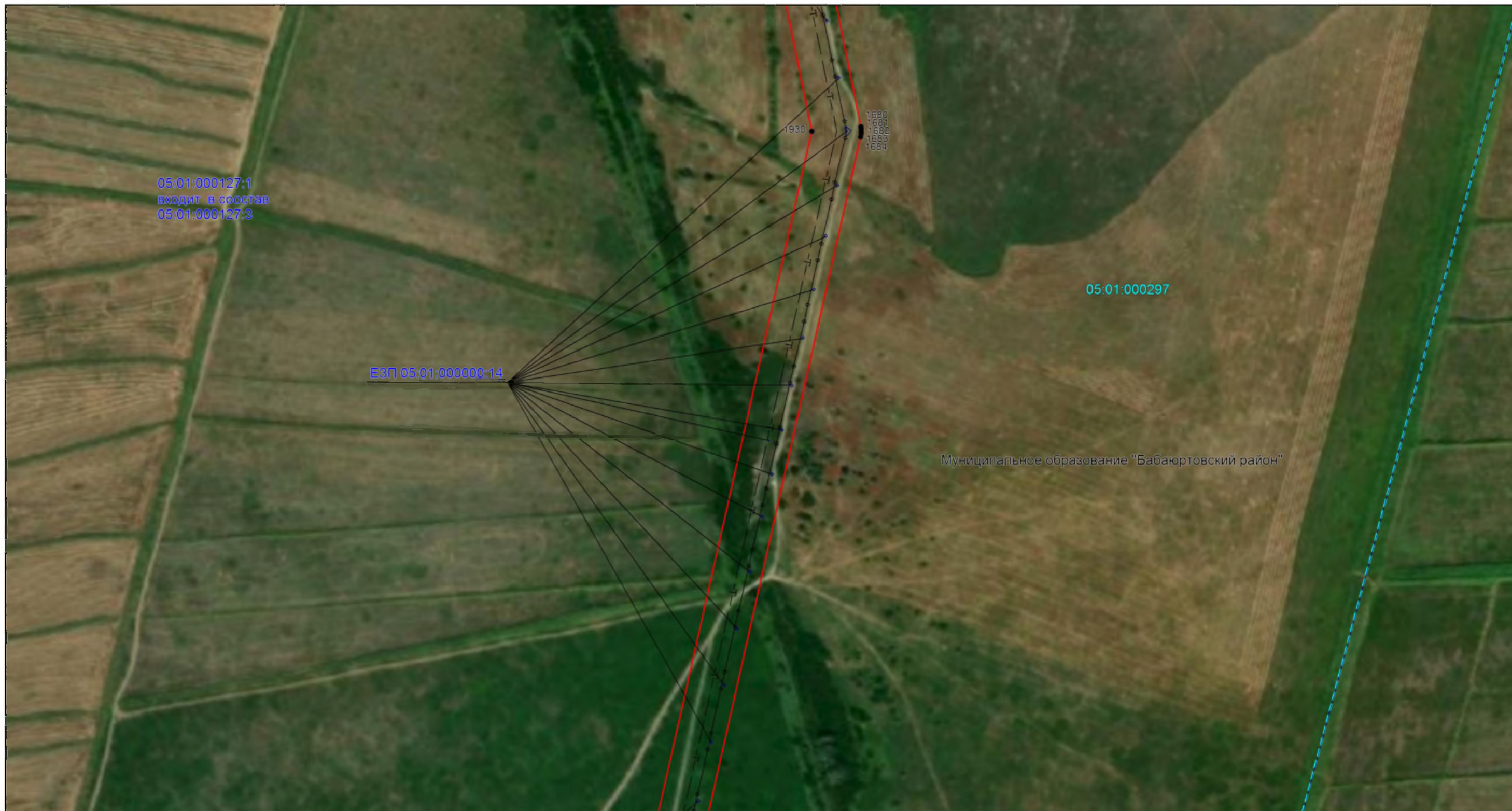
Используемые условные знаки и обозначения: приведены на отдельной странице в конце раздела.

### ОПИСАНИЕ МЕСТОПОЛОЖЕНИЯ ГРАНИЦ

Публичный сервитут для использования земель и земельных участков в целях эксплуатации магистрального нефтепровода федерального значения  
"Обводной магистральный нефтепровод вокруг Чеченской республики, км 0-312, dy700"  
(наименование объекта, местоположение границ которого описано)

### Схема расположения границ публичного сервитута

Выносной лист №177



Масштаб 1:4000

Используемые условные знаки и обозначения: приведены на отдельной странице в конце раздела.

### ОПИСАНИЕ МЕСТОПОЛОЖЕНИЯ ГРАНИЦ

Публичный сервитут для использования земель и земельных участков в целях эксплуатации магистрального нефтепровода федерального значения  
"Обводной магистральный нефтепровод вокруг Чеченской республики, км 0-312, dy700"  
(наименование объекта, местоположение границ которого описано)

### Схема расположения границ публичного сервитута

Выносной лист №178



Масштаб 1:4000

Используемые условные знаки и обозначения: приведены на отдельной странице в конце раздела.

### ОПИСАНИЕ МЕСТОПОЛОЖЕНИЯ ГРАНИЦ

Публичный сервитут для использования земель и земельных участков в целях эксплуатации магистрального нефтепровода федерального значения  
"Обводной магистральный нефтепровод вокруг Чеченской республики, км 0-312, dy700"  
(наименование объекта, местоположение границ которого описано)

### Схема расположения границ публичного сервитута

Выносной лист №179



Масштаб 1:4000

Используемые условные знаки и обозначения: приведены на отдельной странице в конце раздела.

### ОПИСАНИЕ МЕСТОПОЛОЖЕНИЯ ГРАНИЦ

Публичный сервитут для использования земель и земельных участков в целях эксплуатации магистрального нефтепровода федерального значения  
"Обводной магистральный нефтепровод вокруг Чеченской республики, км 0-312, dy700"  
(наименование объекта, местоположение границ которого описано)

### Схема расположения границ публичного сервитута

Выносной лист №180



Масштаб 1:4000

Используемые условные знаки и обозначения: приведены на отдельной странице в конце раздела.



### ОПИСАНИЕ МЕСТОПОЛОЖЕНИЯ ГРАНИЦ

Публичный сервитут для использования земель и земельных участков в целях эксплуатации магистрального нефтепровода федерального значения  
"Обводной магистральный нефтепровод вокруг Чеченской республики, км 0-312, dy700"  
(наименование объекта, местоположение границ которого описано)

### Схема расположения границ публичного сервитута

Выносной лист №181



Масштаб 1:4000

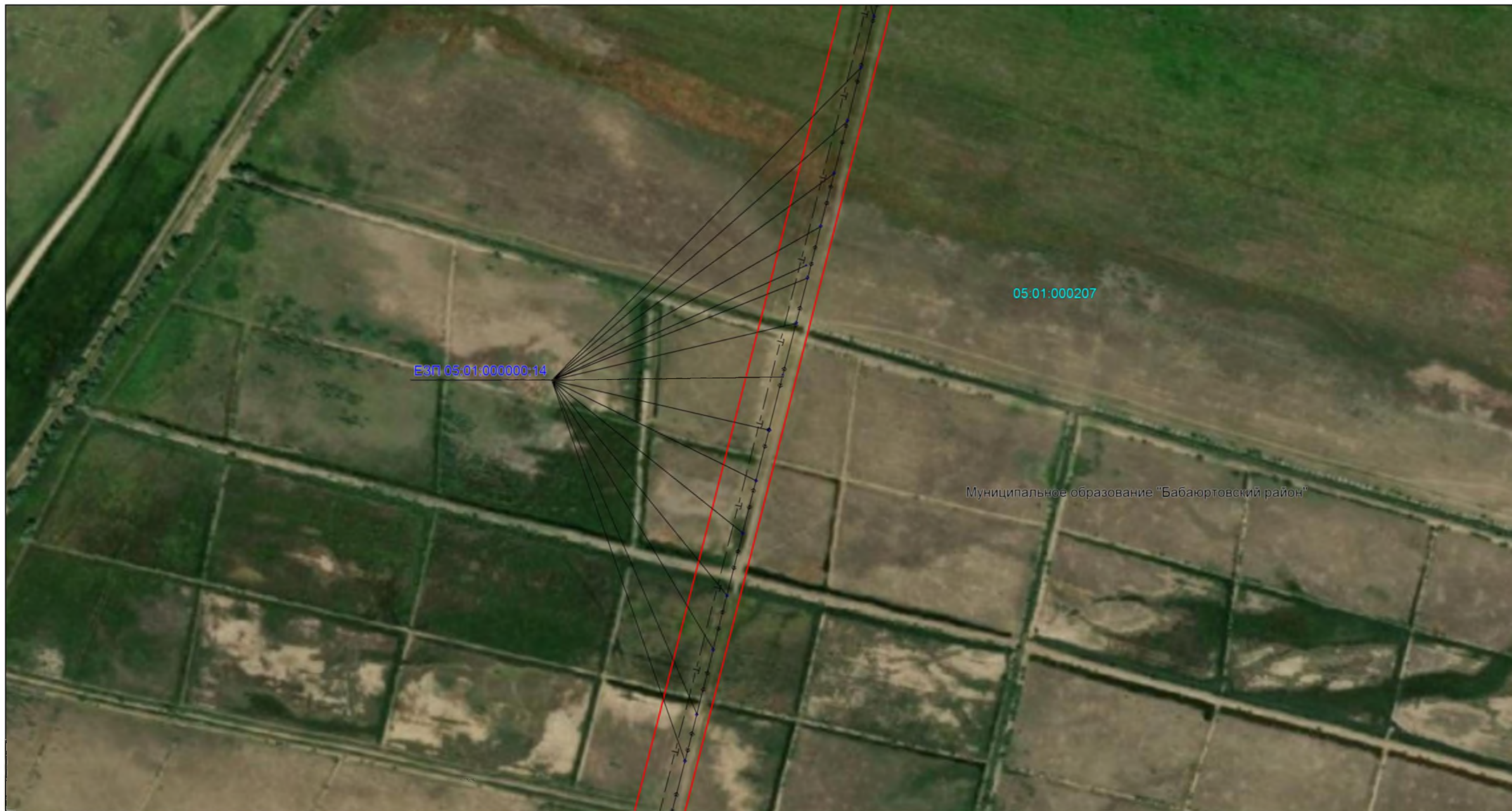
Используемые условные знаки и обозначения: приведены на отдельной странице в конце раздела.

### ОПИСАНИЕ МЕСТОПОЛОЖЕНИЯ ГРАНИЦ

Публичный сервитут для использования земель и земельных участков в целях эксплуатации магистрального нефтепровода федерального значения  
"Обводной магистральный нефтепровод вокруг Чеченской республики, км 0-312, dy700"  
(наименование объекта, местоположение границ которого описано)

### Схема расположения границ публичного сервитута

Выносной лист №182



Масштаб 1:4000

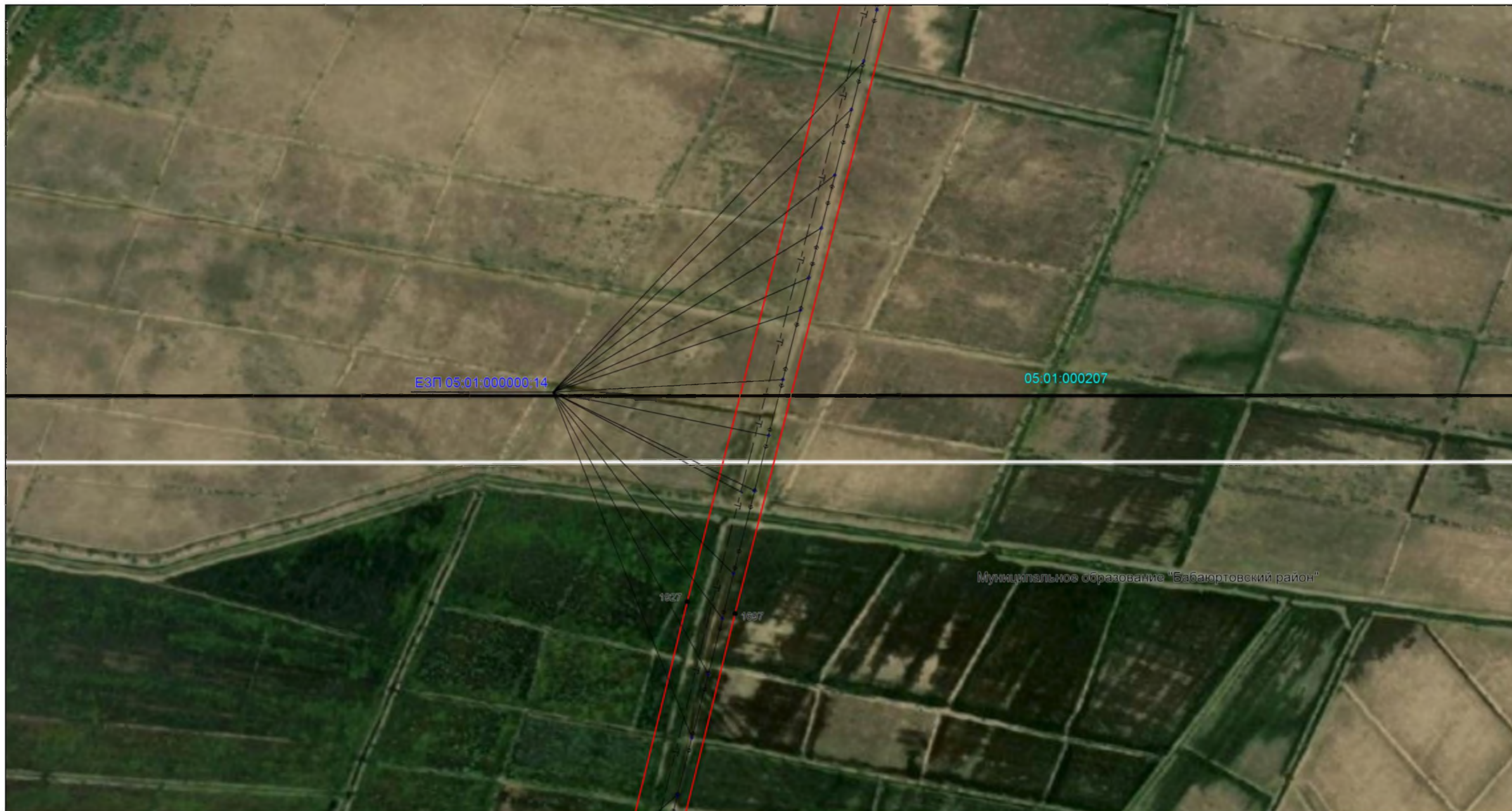
Используемые условные знаки и обозначения: приведены на отдельной странице в конце раздела.

### ОПИСАНИЕ МЕСТОПОЛОЖЕНИЯ ГРАНИЦ

Публичный сервитут для использования земель и земельных участков в целях эксплуатации магистрального нефтепровода федерального значения  
"Обводной магистральный нефтепровод вокруг Чеченской республики, км 0-312, dy700"  
(наименование объекта, местоположение границ которого описано)

### Схема расположения границ публичного сервитута

Выносной лист №183



Масштаб 1:4000

Используемые условные знаки и обозначения: приведены на отдельной странице в конце раздела.

### ОПИСАНИЕ МЕСТОПОЛОЖЕНИЯ ГРАНИЦ

Публичный сервитут для использования земель и земельных участков в целях эксплуатации магистрального нефтепровода федерального значения  
"Обводной магистральный нефтепровод вокруг Чеченской республики, км 0-312, dy700"  
(наименование объекта, местоположение границ которого описано)

### Схема расположения границ публичного сервитута

Выносной лист №184



Масштаб 1:4000

Используемые условные знаки и обозначения: приведены на отдельной странице в конце раздела.

### ОПИСАНИЕ МЕСТОПОЛОЖЕНИЯ ГРАНИЦ

Публичный сервитут для использования земель и земельных участков в целях эксплуатации магистрального нефтепровода федерального значения  
"Обводной магистральный нефтепровод вокруг Чеченской республики, км 0-312, dy700"  
(наименование объекта, местоположение границ которого описано)

### Схема расположения границ публичного сервитута

Выносной лист №185



Масштаб 1:4000

Используемые условные знаки и обозначения: приведены на отдельной странице в конце раздела.

### ОПИСАНИЕ МЕСТОПОЛОЖЕНИЯ ГРАНИЦ

Публичный сервитут для использования земель и земельных участков в целях эксплуатации магистрального нефтепровода федерального значения  
"Обводной магистральный нефтепровод вокруг Чеченской республики, км 0-312, dy700"  
(наименование объекта, местоположение границ которого описано)

### Схема расположения границ публичного сервитута

Выносной лист №186



Масштаб 1:4000

Используемые условные знаки и обозначения: приведены на отдельной странице в конце раздела.

### ОПИСАНИЕ МЕСТОПОЛОЖЕНИЯ ГРАНИЦ

Публичный сервитут для использования земель и земельных участков в целях эксплуатации магистрального нефтепровода федерального значения  
"Обводной магистральный нефтепровод вокруг Чеченской республики, км 0-312, dy700"  
(наименование объекта, местоположение границ которого описано)

### Схема расположения границ публичного сервитута

Выносной лист №187



Масштаб 1:4000

Используемые условные знаки и обозначения: приведены на отдельной странице в конце раздела.

### ОПИСАНИЕ МЕСТОПОЛОЖЕНИЯ ГРАНИЦ

Публичный сервитут для использования земель и земельных участков в целях эксплуатации магистрального нефтепровода федерального значения  
"Обводной магистральный нефтепровод вокруг Чеченской республики, км 0-312, dy700"  
(наименование объекта, местоположение границ которого описано)

### Схема расположения границ публичного сервитута

Выносной лист №188



Масштаб 1:4000

Используемые условные знаки и обозначения: приведены на отдельной странице в конце раздела.



### ОПИСАНИЕ МЕСТОПОЛОЖЕНИЯ ГРАНИЦ

Публичный сервитут для использования земель и земельных участков в целях эксплуатации магистрального нефтепровода федерального значения  
"Обводной магистральный нефтепровод вокруг Чеченской республики, км 0-312, dy700"  
(наименование объекта, местоположение границ которого описано)

### Схема расположения границ публичного сервитута

Выносной лист №189



Масштаб 1:4000

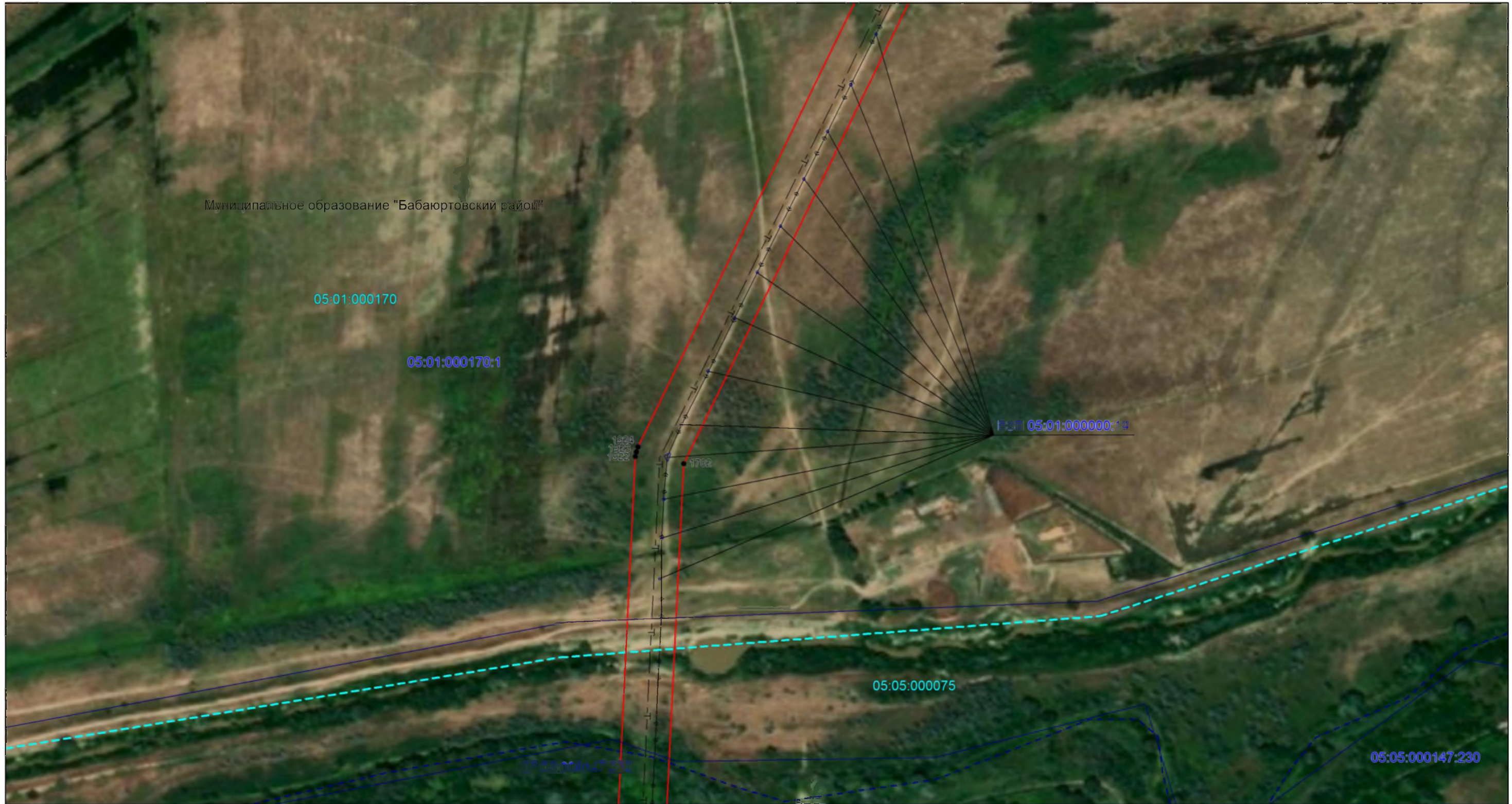
Используемые условные знаки и обозначения: приведены на отдельной странице в конце раздела.

### ОПИСАНИЕ МЕСТОПОЛОЖЕНИЯ ГРАНИЦ

Публичный сервитут для использования земель и земельных участков в целях эксплуатации магистрального нефтепровода федерального значения  
"Обводной магистральный нефтепровод вокруг Чеченской республики, км 0-312, dy700"  
(наименование объекта, местоположение границ которого описано)

### Схема расположения границ публичного сервитута

Выносной лист №190



Масштаб 1:4000

Используемые условные знаки и обозначения: приведены на отдельной странице в конце раздела.

### ОПИСАНИЕ МЕСТОПОЛОЖЕНИЯ ГРАНИЦ

Публичный сервитут для использования земель и земельных участков в целях эксплуатации магистрального нефтепровода федерального значения  
"Обводной магистральный нефтепровод вокруг Чеченской республики, км 0-312, dy700"  
(наименование объекта, местоположение границ которого описано)

### Схема расположения границ публичного сервитута

Выносной лист №191



Масштаб 1:4000

Используемые условные знаки и обозначения: приведены на отдельной странице в конце раздела.

### ОПИСАНИЕ МЕСТОПОЛОЖЕНИЯ ГРАНИЦ

Публичный сервитут для использования земель и земельных участков в целях эксплуатации магистрального нефтепровода федерального значения  
"Обводной магистральный нефтепровод вокруг Чеченской республики, км 0-312, dy700"  
(наименование объекта, местоположение границ которого описано)

### Схема расположения границ публичного сервитута

Выносной лист №192



Масштаб 1:4000

Используемые условные знаки и обозначения: приведены на отдельной странице в конце раздела.

### ОПИСАНИЕ МЕСТОПОЛОЖЕНИЯ ГРАНИЦ

Публичный сервитут для использования земель и земельных участков в целях эксплуатации магистрального нефтепровода федерального значения  
"Обводной магистральный нефтепровод вокруг Чеченской республики, км 0-312, dy700"  
(наименование объекта, местоположение границ которого описано)

### Схема расположения границ публичного сервитута

Выносной лист №193



Масштаб 1:4000

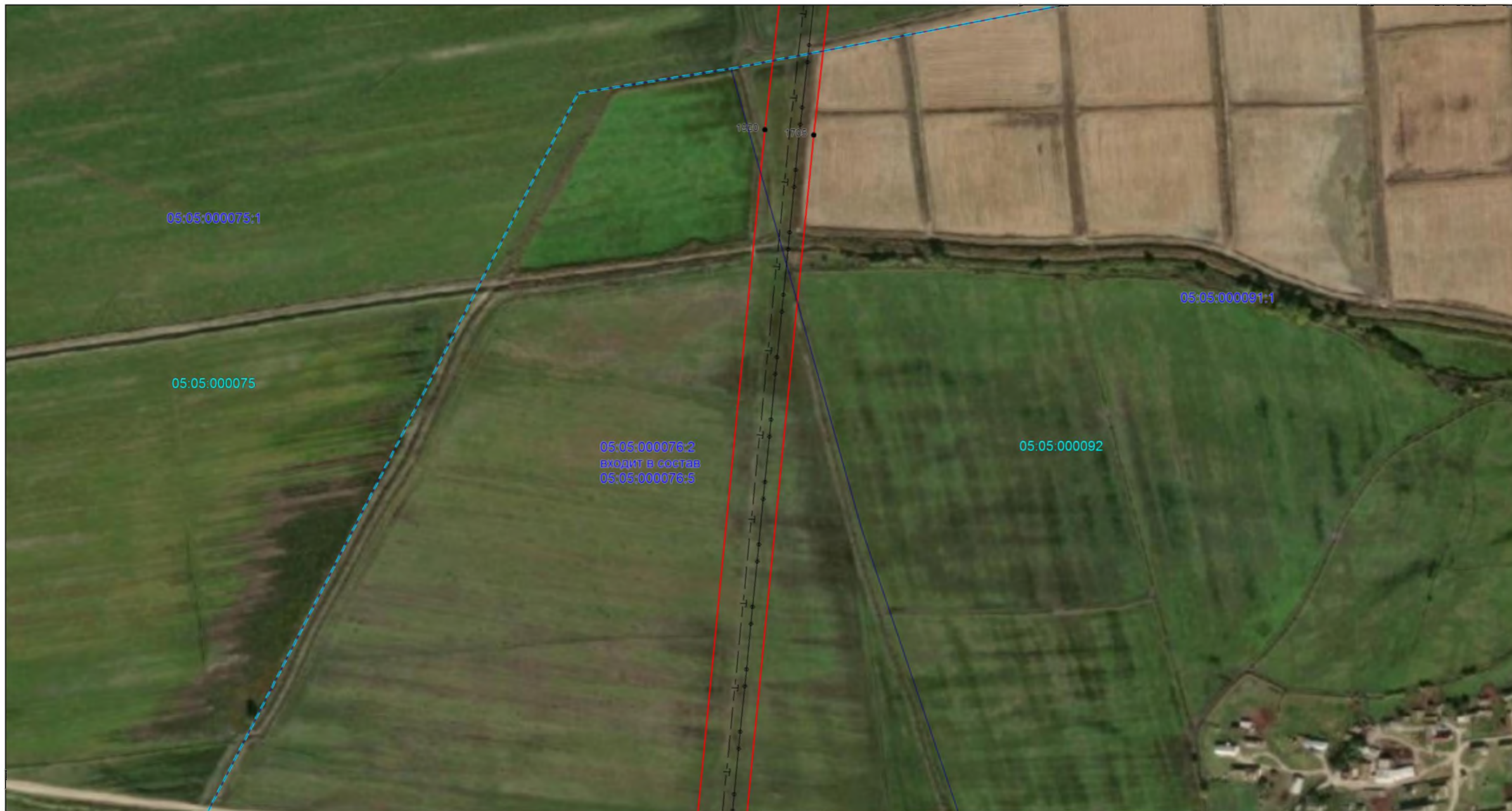
Используемые условные знаки и обозначения: приведены на отдельной странице в конце раздела.

### ОПИСАНИЕ МЕСТОПОЛОЖЕНИЯ ГРАНИЦ

Публичный сервитут для использования земель и земельных участков в целях эксплуатации магистрального нефтепровода федерального значения  
"Обводной магистральный нефтепровод вокруг Чеченской республики, км 0-312, dy700"  
(наименование объекта, местоположение границ которого описано)

### Схема расположения границ публичного сервитута

Выносной лист №194



Масштаб 1:4000

Используемые условные знаки и обозначения: приведены на отдельной странице в конце раздела.

### ОПИСАНИЕ МЕСТОПОЛОЖЕНИЯ ГРАНИЦ

Публичный сервитут для использования земель и земельных участков в целях эксплуатации магистрального нефтепровода федерального значения  
"Обводной магистральный нефтепровод вокруг Чеченской республики, км 0-312, dy700"  
(наименование объекта, местоположение границ которого описано)

### Схема расположения границ публичного сервитута

Выносной лист №195



Масштаб 1:4000

Используемые условные знаки и обозначения: приведены на отдельной странице в конце раздела.

### ОПИСАНИЕ МЕСТОПОЛОЖЕНИЯ ГРАНИЦ

Публичный сервитут для использования земель и земельных участков в целях эксплуатации магистрального нефтепровода федерального значения  
"Обводной магистральный нефтепровод вокруг Чеченской республики, км 0-312, dy700"  
(наименование объекта, местоположение границ которого описано)

### Схема расположения границ публичного сервитута

Выносной лист №196



Масштаб 1:4000

Используемые условные знаки и обозначения: приведены на отдельной странице в конце раздела.



### ОПИСАНИЕ МЕСТОПОЛОЖЕНИЯ ГРАНИЦ

Публичный сервитут для использования земель и земельных участков в целях эксплуатации магистрального нефтепровода федерального значения  
"Обводной магистральный нефтепровод вокруг Чеченской республики, км 0-312, dy700"  
(наименование объекта, местоположение границ которого описано)

### Схема расположения границ публичного сервитута

Выносной лист №197



Масштаб 1:4000

Используемые условные знаки и обозначения: приведены на отдельной странице в конце раздела.

### ОПИСАНИЕ МЕСТОПОЛОЖЕНИЯ ГРАНИЦ

Публичный сервитут для использования земель и земельных участков в целях эксплуатации магистрального нефтепровода федерального значения  
"Обводной магистральный нефтепровод вокруг Чеченской республики, км 0-312, dy700"  
(наименование объекта, местоположение границ которого описано)

### Схема расположения границ публичного сервитута

Выносной лист №198



Масштаб 1:4000

Используемые условные знаки и обозначения: приведены на отдельной странице в конце раздела.

### ОПИСАНИЕ МЕСТОПОЛОЖЕНИЯ ГРАНИЦ

Публичный сервитут для использования земель и земельных участков в целях эксплуатации магистрального нефтепровода федерального значения  
"Обводной магистральный нефтепровод вокруг Чеченской республики, км 0-312, dy700"  
(наименование объекта, местоположение границ которого описано)

### Схема расположения границ публичного сервитута

Выносной лист №199



Масштаб 1:4000

Используемые условные знаки и обозначения: приведены на отдельной странице в конце раздела.

### ОПИСАНИЕ МЕСТОПОЛОЖЕНИЯ ГРАНИЦ

Публичный сервитут для использования земель и земельных участков в целях эксплуатации магистрального нефтепровода федерального значения  
"Обводной магистральный нефтепровод вокруг Чеченской республики, км 0-312, dy700"  
(наименование объекта, местоположение границ которого описано)

### Схема расположения границ публичного сервитута

Выносной лист №200



Масштаб 1:4000

Используемые условные знаки и обозначения: приведены на отдельной странице в конце раздела.

### ОПИСАНИЕ МЕСТОПОЛОЖЕНИЯ ГРАНИЦ

Публичный сервитут для использования земель и земельных участков в целях эксплуатации магистрального нефтепровода федерального значения  
"Обводной магистральный нефтепровод вокруг Чеченской республики, км 0-312, dy700"  
(наименование объекта, местоположение границ которого описано)

### Схема расположения границ публичного сервитута

Выносной лист №201



Масштаб 1:4000

Используемые условные знаки и обозначения: приведены на отдельной странице в конце раздела.

### ОПИСАНИЕ МЕСТОПОЛОЖЕНИЯ ГРАНИЦ

Публичный сервитут для использования земель и земельных участков в целях эксплуатации магистрального нефтепровода федерального значения  
"Обводной магистральный нефтепровод вокруг Чеченской республики, км 0-312, dy700"  
(наименование объекта, местоположение границ которого описано)

### Схема расположения границ публичного сервитута

Выносной лист №202



Масштаб 1:4000

Используемые условные знаки и обозначения: приведены на отдельной странице в конце раздела.

### ОПИСАНИЕ МЕСТОПОЛОЖЕНИЯ ГРАНИЦ

Публичный сервитут для использования земель и земельных участков в целях эксплуатации магистрального нефтепровода федерального значения  
"Обводной магистральный нефтепровод вокруг Чеченской республики, км 0-312, dy700"  
(наименование объекта, местоположение границ которого описано)

### Схема расположения границ публичного сервитута

Выносной лист №203



Масштаб 1:4000

Используемые условные знаки и обозначения: приведены на отдельной странице в конце раздела.

### ОПИСАНИЕ МЕСТОПОЛОЖЕНИЯ ГРАНИЦ

Публичный сервитут для использования земель и земельных участков в целях эксплуатации магистрального нефтепровода федерального значения  
"Обводной магистральный нефтепровод вокруг Чеченской республики, км 0-312, dy700"  
(наименование объекта, местоположение границ которого описано)

### Схема расположения границ публичного сервитута

Выносной лист №204



Масштаб 1:4000

Используемые условные знаки и обозначения: приведены на отдельной странице в конце раздела.



### ОПИСАНИЕ МЕСТОПОЛОЖЕНИЯ ГРАНИЦ

Публичный сервитут для использования земель и земельных участков в целях эксплуатации магистрального нефтепровода федерального значения  
"Обводной магистральный нефтепровод вокруг Чеченской республики, км 0-312, dy700"  
(наименование объекта, местоположение границ которого описано)

### Схема расположения границ публичного сервитута

Выносной лист №205



Масштаб 1:4000

Используемые условные знаки и обозначения: приведены на отдельной странице в конце раздела.

### ОПИСАНИЕ МЕСТОПОЛОЖЕНИЯ ГРАНИЦ

Публичный сервитут для использования земель и земельных участков в целях эксплуатации магистрального нефтепровода федерального значения  
"Обводной магистральный нефтепровод вокруг Чеченской республики, км 0-312, dy700"  
(наименование объекта, местоположение границ которого описано)

### Схема расположения границ публичного сервитута

Выносной лист №206



Масштаб 1:4000

Используемые условные знаки и обозначения: приведены на отдельной странице в конце раздела.

### ОПИСАНИЕ МЕСТОПОЛОЖЕНИЯ ГРАНИЦ

Публичный сервитут для использования земель и земельных участков в целях эксплуатации магистрального нефтепровода федерального значения  
"Обводной магистральный нефтепровод вокруг Чеченской республики, км 0-312, dy700"  
(наименование объекта, местоположение границ которого описано)

### Схема расположения границ публичного сервитута

Выносной лист №207



Масштаб 1:4000

Используемые условные знаки и обозначения: приведены на отдельной странице в конце раздела.

### ОПИСАНИЕ МЕСТОПОЛОЖЕНИЯ ГРАНИЦ

Публичный сервитут для использования земель и земельных участков в целях эксплуатации магистрального нефтепровода федерального значения  
"Обводной магистральный нефтепровод вокруг Чеченской республики, км 0-312, dy700"  
(наименование объекта, местоположение границ которого описано)

### Схема расположения границ публичного сервитута

Выносной лист №208



Масштаб 1:4000

Используемые условные знаки и обозначения: приведены на отдельной странице в конце раздела.

### ОПИСАНИЕ МЕСТОПОЛОЖЕНИЯ ГРАНИЦ

Публичный сервитут для использования земель и земельных участков в целях эксплуатации магистрального нефтепровода федерального значения  
"Обводной магистральный нефтепровод вокруг Чеченской республики, км 0-312, dy700"  
(наименование объекта, местоположение границ которого описано)

### Схема расположения границ публичного сервитута

Выносной лист №209



Масштаб 1:4000

Используемые условные знаки и обозначения: приведены на отдельной странице в конце раздела.

**ОПИСАНИЕ МЕСТОПОЛОЖЕНИЯ ГРАНИЦ**

Публичный сервитут для использования земель и земельных участков в целях эксплуатации магистрального нефтепровода федерального значения  
"Обводной магистральный нефтепровод вокруг Чеченской республики, км 0-312, dy700"  
(наименование объекта, местоположение границ которого описано)

**Схема расположения границ публичного сервитута**

Выносной лист №210



Используемые условные знаки и обозначения: приведены на отдельной странице в конце раздела.

### ОПИСАНИЕ МЕСТОПОЛОЖЕНИЯ ГРАНИЦ

Публичный сервитут для использования земель и земельных участков в целях эксплуатации магистрального нефтепровода федерального значения  
"Обводной магистральный нефтепровод вокруг Чеченской республики, км 0-312, dy700"  
(наименование объекта, местоположение границ которого описано)

### Схема расположения границ публичного сервитута

Выносной лист №211



Масштаб 1:4000

Используемые условные знаки и обозначения: приведены на отдельной странице в конце раздела.

**ОПИСАНИЕ МЕСТОПОЛОЖЕНИЯ ГРАНИЦ**

Публичный сервитут для использования земель и земельных участков в целях эксплуатации магистрального нефтепровода федерального значения  
"Обводной магистральный нефтепровод вокруг Чеченской республики, км 0-312, dy700"  
(наименование объекта, местоположение границ которого описано)

**Схема расположения границ публичного сервитута**

Выносной лист №212



Масштаб 1:4000

Используемые условные знаки и обозначения: приведены на отдельной странице в конце раздела.



**ОПИСАНИЕ МЕСТОПОЛОЖЕНИЯ ГРАНИЦ**

Публичный сервитут для использования земель и земельных участков в целях эксплуатации магистрального нефтепровода федерального значения  
"Обводной магистральный нефтепровод вокруг Чеченской республики, км 0-312, dy700"  
(наименование объекта, местоположение границ которого описано)

**Схема расположения границ публичного сервитута**

Выносной лист №213



Масштаб 1:4000

Используемые условные знаки и обозначения: приведены на отдельной странице в конце раздела.

### ОПИСАНИЕ МЕСТОПОЛОЖЕНИЯ ГРАНИЦ

Публичный сервитут для использования земель и земельных участков в целях эксплуатации магистрального нефтепровода федерального значения  
"Обводной магистральный нефтепровод вокруг Чеченской республики, км 0-312, dy700"  
(наименование объекта, местоположение границ которого описано)

### Схема расположения границ публичного сервитута

Выносной лист №214



Масштаб 1:4000

Используемые условные знаки и обозначения: приведены на отдельной странице в конце раздела.

### ОПИСАНИЕ МЕСТОПОЛОЖЕНИЯ ГРАНИЦ

Публичный сервитут для использования земель и земельных участков в целях эксплуатации магистрального нефтепровода федерального значения  
"Обводной магистральный нефтепровод вокруг Чеченской республики, км 0-312, dy700"  
(наименование объекта, местоположение границ которого описано)

### Схема расположения границ публичного сервитута

Выносной лист №215



Масштаб 1:4000

Используемые условные знаки и обозначения: приведены на отдельной странице в конце раздела.

### ОПИСАНИЕ МЕСТОПОЛОЖЕНИЯ ГРАНИЦ

Публичный сервитут для использования земель и земельных участков в целях эксплуатации магистрального нефтепровода федерального значения  
"Обводной магистральный нефтепровод вокруг Чеченской республики, км 0-312, dy700"  
(наименование объекта, местоположение границ которого описано)

### Схема расположения границ публичного сервитута

Выносной лист №216



Муниципальное образование "сельсовет "Темираульский" Хасавюртовского района

05:05:000130

1716  
1717  
1718  
1719  
1720

Масштаб 1:4000


Используемые условные знаки и обозначения: приведены на отдельной странице в конце раздела.

### ОПИСАНИЕ МЕСТОПОЛОЖЕНИЯ ГРАНИЦ

Публичный сервитут для использования земель и земельных участков в целях эксплуатации магистрального нефтепровода федерального значения  
"Обводной магистральный нефтепровод вокруг Чеченской республики, км 0-312, dy700"  
(наименование объекта, местоположение границ которого описано)

### Схема расположения границ публичного сервитута

Выносной лист №217



Масштаб 1:4000

Используемые условные знаки и обозначения: приведены на отдельной странице в конце раздела.

### ОПИСАНИЕ МЕСТОПОЛОЖЕНИЯ ГРАНИЦ

Публичный сервитут для использования земель и земельных участков в целях эксплуатации магистрального нефтепровода федерального значения  
"Обводной магистральный нефтепровод вокруг Чеченской республики, км 0-312, dy700"  
(наименование объекта, местоположение границ которого описано)

### Схема расположения границ публичного сервитута

Выносной лист №218



Масштаб 1:4000

Используемые условные знаки и обозначения: приведены на отдельной странице в конце раздела.

### ОПИСАНИЕ МЕСТОПОЛОЖЕНИЯ ГРАНИЦ

Публичный сервитут для использования земель и земельных участков в целях эксплуатации магистрального нефтепровода федерального значения  
"Обводной магистральный нефтепровод вокруг Чеченской республики, км 0-312, dy700"  
(наименование объекта, местоположение границ которого описано)

### Схема расположения границ публичного сервитута

Выносной лист №219



Масштаб 1:4000

Используемые условные знаки и обозначения: приведены на отдельной странице в конце раздела.

### ОПИСАНИЕ МЕСТОПОЛОЖЕНИЯ ГРАНИЦ

Публичный сервитут для использования земель и земельных участков в целях эксплуатации магистрального нефтепровода федерального значения  
"Обводной магистральный нефтепровод вокруг Чеченской республики, км 0-312, dy700"  
(наименование объекта, местоположение границ которого описано)

### Схема расположения границ публичного сервитута

Выносной лист №220



Масштаб 1:4000

Используемые условные знаки и обозначения: приведены на отдельной странице в конце раздела.



### ОПИСАНИЕ МЕСТОПОЛОЖЕНИЯ ГРАНИЦ

Публичный сервитут для использования земель и земельных участков в целях эксплуатации магистрального нефтепровода федерального значения  
"Обводной магистральный нефтепровод вокруг Чеченской республики, км 0-312, dy700"  
(наименование объекта, местоположение границ которого описано)

### Схема расположения границ публичного сервитута

Выносной лист №221



Масштаб 1:4000

Используемые условные знаки и обозначения: приведены на отдельной странице в конце раздела.

### ОПИСАНИЕ МЕСТОПОЛОЖЕНИЯ ГРАНИЦ

Публичный сервитут для использования земель и земельных участков в целях эксплуатации магистрального нефтепровода федерального значения  
"Обводной магистральный нефтепровод вокруг Чеченской республики, км 0-312, dy700"  
(наименование объекта, местоположение границ которого описано)

### Схема расположения границ публичного сервитута

Выносной лист №222



Муниципальное образование "с/совет Темирамльский" Жасавюртовского района

Муниципальное образование "село Эндирей" Жасавюртовского района(2)

Масштаб 1:4000

Используемые условные знаки и обозначения: приведены на отдельной странице в конце раздела.

**ОПИСАНИЕ МЕСТОПОЛОЖЕНИЯ ГРАНИЦ**

Публичный сервитут для использования земель и земельных участков в целях эксплуатации магистрального нефтепровода федерального значения  
"Обводной магистральный нефтепровод вокруг Чеченской республики, км 0-312, dy700"  
(наименование объекта, местоположение границ которого описано)

**Схема расположения границ публичного сервитута**

Выносной лист №223



Масштаб 1:4000

Используемые условные знаки и обозначения: приведены на отдельной странице в конце раздела.

### ОПИСАНИЕ МЕСТОПОЛОЖЕНИЯ ГРАНИЦ

Публичный сервитут для использования земель и земельных участков в целях эксплуатации магистрального нефтепровода федерального значения  
"Обводной магистральный нефтепровод вокруг Чеченской республики, км 0-312, dy700"  
(наименование объекта, местоположение границ которого описано)

### Схема расположения границ публичного сервитута

Выносной лист №224



Масштаб 1:4000

Используемые условные знаки и обозначения: приведены на отдельной странице в конце раздела.

### ОПИСАНИЕ МЕСТОПОЛОЖЕНИЯ ГРАНИЦ

Публичный сервитут для использования земель и земельных участков в целях эксплуатации магистрального нефтепровода федерального значения  
"Обводной магистральный нефтепровод вокруг Чеченской республики, км 0-312, dy700"  
(наименование объекта, местоположение границ которого описано)

### Схема расположения границ публичного сервитута

Выносной лист №225



Масштаб 1:4000

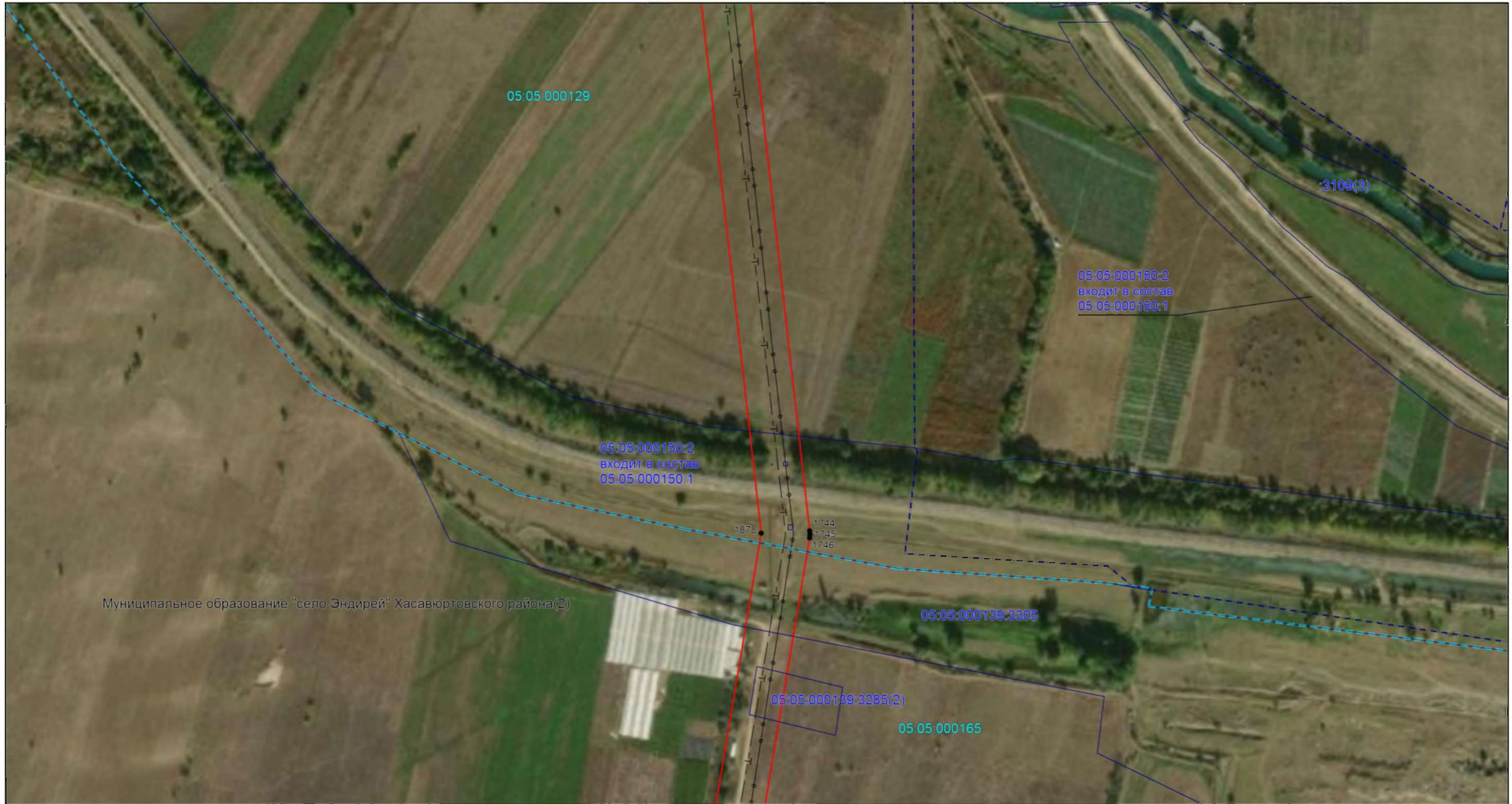
Используемые условные знаки и обозначения: приведены на отдельной странице в конце раздела.

### ОПИСАНИЕ МЕСТОПОЛОЖЕНИЯ ГРАНИЦ

Публичный сервитут для использования земель и земельных участков в целях эксплуатации магистрального нефтепровода федерального значения  
"Обводной магистральный нефтепровод вокруг Чеченской республики, км 0-312, dy700"  
(наименование объекта, местоположение границ которого описано)

### Схема расположения границ публичного сервитута

Выносной лист №226



Муниципальное образование "село Эндирей" Хасавюртовского района(2)

Масштаб 1:4000

Используемые условные знаки и обозначения: приведены на отдельной странице в конце раздела.

### ОПИСАНИЕ МЕСТОПОЛОЖЕНИЯ ГРАНИЦ

Публичный сервитут для использования земель и земельных участков в целях эксплуатации магистрального нефтепровода федерального значения  
"Обводной магистральный нефтепровод вокруг Чеченской республики, км 0-312, dy700"  
(наименование объекта, местоположение границ которого описано)

### Схема расположения границ публичного сервитута

Выносной лист №227



Масштаб 1:4000

Используемые условные знаки и обозначения: приведены на отдельной странице в конце раздела.

### ОПИСАНИЕ МЕСТОПОЛОЖЕНИЯ ГРАНИЦ

Публичный сервитут для использования земель и земельных участков в целях эксплуатации магистрального нефтепровода федерального значения  
"Обводной магистральный нефтепровод вокруг Чеченской республики, км 0-312, dy700"  
(наименование объекта, местоположение границ которого описано)

### Схема расположения границ публичного сервитута

Выносной лист №228



Масштаб 1:4000

Используемые условные знаки и обозначения: приведены на отдельной странице в конце раздела.

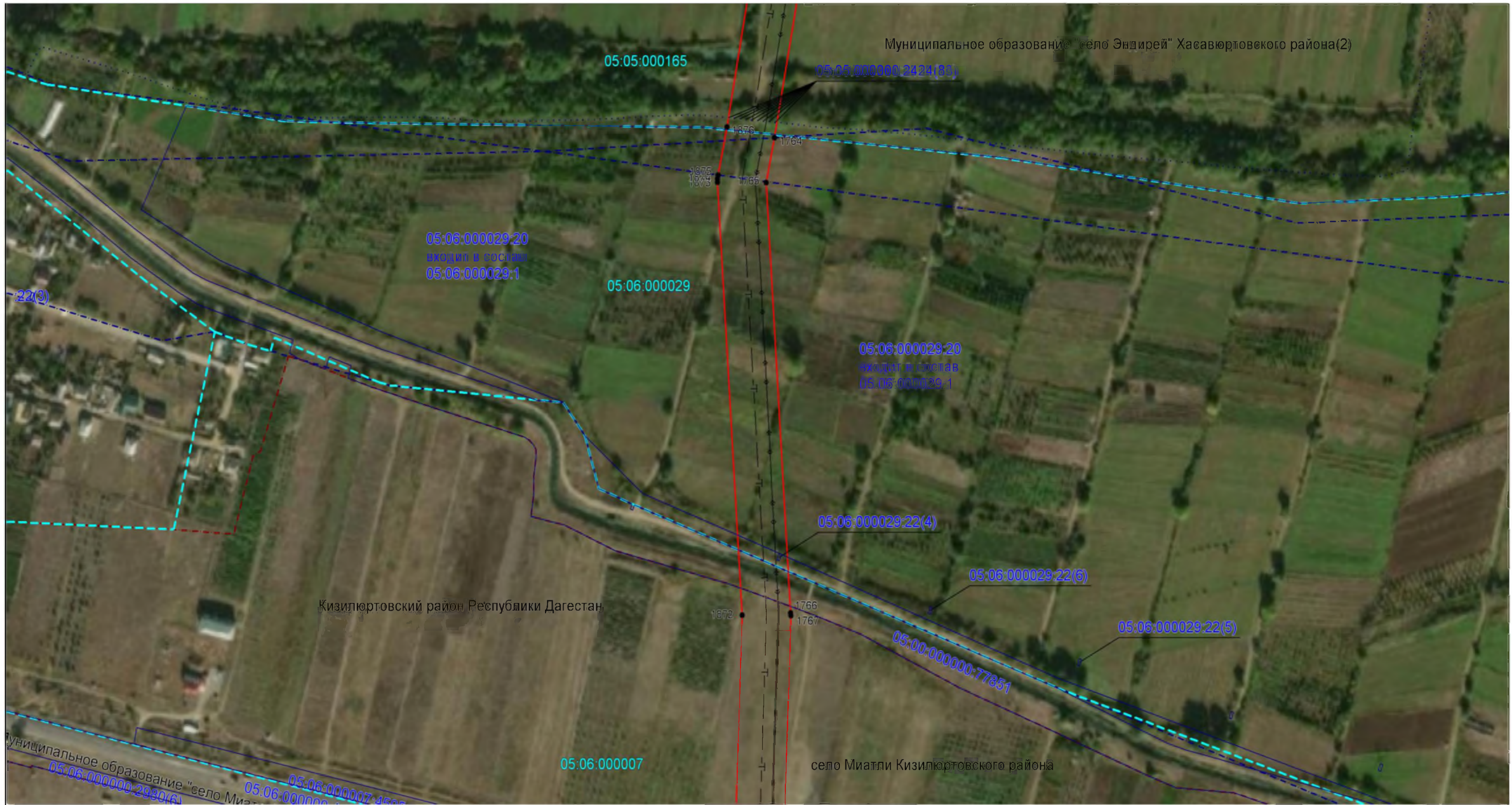


### ОПИСАНИЕ МЕСТОПОЛОЖЕНИЯ ГРАНИЦ

Публичный сервитут для использования земель и земельных участков в целях эксплуатации магистрального нефтепровода федерального значения  
"Обводной магистральный нефтепровод вокруг Чеченской республики, км 0-312, dy700"  
(наименование объекта, местоположение границ которого описано)

### Схема расположения границ публичного сервитута

Выносной лист №229



Масштаб 1:4000

Используемые условные знаки и обозначения: приведены на отдельной странице в конце раздела.

**ОПИСАНИЕ МЕСТОПОЛОЖЕНИЯ ГРАНИЦ**

Публичный сервитут для использования земель и земельных участков в целях эксплуатации магистрального нефтепровода федерального значения  
"Обводной магистральный нефтепровод вокруг Чеченской республики, км 0-312, dy700"  
(наименование объекта, местоположение границ которого описано)

**Схема расположения границ публичного сервитута**

Выносной лист №230



Масштаб 1:4000

Используемые условные знаки и обозначения: приведены на отдельной странице в конце раздела.

### ОПИСАНИЕ МЕСТОПОЛОЖЕНИЯ ГРАНИЦ

Публичный сервитут для использования земель и земельных участков в целях эксплуатации магистрального нефтепровода федерального значения  
"Обводной магистральный нефтепровод вокруг Чеченской республики, км 0-312, dy700"  
(наименование объекта, местоположение границ которого описано)

### Схема расположения границ публичного сервитута

Выносной лист №231



Используемые условные знаки и обозначения: приведены на отдельной странице в конце раздела.

## ОПИСАНИЕ МЕСТОПОЛОЖЕНИЯ ГРАНИЦ









Публичный сервитут для использования земель и земельных участков в целях эксплуатации  
магистрального нефтепровода федерального значения

**"Обводной магистральный нефтепровод вокруг Чеченской республики, км 0-312, dy700"**

(наименование объекта, местоположение границ которого описано)

### Схема расположения границ публичного сервитута

Используемые условные знаки и обозначения:

	- ось нефтепровода и неотъемлемые технологические части линейного объекта,
	- ось вдольтрассовой ВЛ 10кВ,
	- неотъемлемые технологические части линейного объекта,
	- проектная граница публичного сервитута,
	- граница кадастрового квартала,
	- установленная граница муниципального образования,
	- установленная граница населенного пункта,
Ставропольский край	- наименования административно-территориальных образований,
26:39:050900	- кадастровый номер кадастрового квартала,
26:39:0509000:48	кадастровый номер земельного участка, по сведениям ЕГРН,
	- граница земельного участка,
.1	- характерная точка объекта землеустройства.