



**МИНИСТЕРСТВО
ПО ЗЕМЕЛЬНЫМ И ИМУЩЕСТВЕННЫМ
ОТНОШЕНИЯМ РЕСПУБЛИКИ ДАГЕСТАН
(МИНИМУЩЕСТВО ДАГЕСТАНА)**

367000, Республика Дагестан,
г. Махачкала, ул. Буйнакского, д. 5
Тел. (8722) 67-20-87 Факс (8722) 68-06-91
Email: mio.estate@e-dag.ru

24.10.2023 № 20-01/2023

Администрация
муниципального района
«Хасавюртовский район»

О публикации извещения

На № 01-03/2019-ИМ от 04 октября 2023 года
Вх. № 13-7582/23 от 04 октября 2023 года

В связи с рассмотрением ходатайства ООО «Газификация СпецПроект» об установлении публичного сервитута на земельные участки, расположенные по адресу: Республика Дагестан, Хасавюртовский район, согласно пункту 4 статьи 39.42 Земельного кодекса Российской Федерации в целях размещения сообщения о возможном установлении публичного сервитута на официальном сайте муниципального образования в информационно-телекоммуникационной сети «Интернет» в соответствии с подпунктом 2 пункта 3 указанной статьи орган, уполномоченный на установление публичного сервитута, направляет указанное сообщение и документы, предусмотренные пунктом 1 и подпунктом 1 пункта 5 статьи 39.41 указанного Кодекса, в орган местного самоуправления указанного муниципального образования, в том числе с использованием единой системы межведомственного электронного взаимодействия и подключаемых к ней региональных систем межведомственного электронного взаимодействия. Размещение указанного сообщения на официальном сайте муниципального образования в информационно-телекоммуникационной сети «Интернет» осуществляется без взимания платы.

Учитывая изложенное, Минимущество Дагестана просит опубликовать указанное извещение.

Приложение: на 18 л.

Первый
заместитель министра

Х.Б. Джанаев

Ходатайство об установлении публичного сервитута	
1	Министерство по земельным и имущественным отношениям Республики Дагестан (наименование органа, принимающего решение об установлении публичного сервитута)
2	Сведения о лице, представившем ходатайство об установлении публичного сервитута (далее - заявитель):
2.1	Полное наименование Общество с ограниченной ответственностью «Газпром газификация»
2.2	Сокращенное наименование (при наличии) ООО «Газпром газификация»
2.3	Организационно-правовая форма Общество с ограниченной ответственностью
2.4	Почтовый адрес (индекс, субъект Российской Федерации, населенный пункт, улица, дом) 194044, Санкт-Петербург, вн. тер. г. Муниципальный округ Сампсониевское, пр-кт Большой Сампсониевский, д. 60, литера А
2.5	Адрес электронной почты info@eoggazprom.ru, E.Muratov@eoggazprom.ru
2.6	ОГРН 1217800107744
2.7	ИНН 7813655197
3	Сведения о представителе заявителя:
3.1	Фамилия Мальсагов
3.1	Имя Иса
3.1	Отчество (при наличии) Абдурахманович
3.2	Адрес электронной почты E.Muratov@eoggazprom.ru, gsp@gsp.gazprom-investgaz.ru
3.3	Телефон +7 (87934) 5-54-31, доб.114; +7 (812) 613-33-00, доб. 99882
3.4	Наименование и реквизиты документа, подтверждающего полномочия представителя заявителя Доверенность №78/688-н/78-2023-7-539 от 01.08.2023г.✓
4	Прошу установить публичный сервитут в отношении земель и (или) земельного(ых) участка(ов) в целях строительства и эксплуатации линейного объекта: «Газопровод межпоселковый ГРС Солнечное – с. Солнечное (перспективная застройка) Хасавюртовского района Республики Дагестан» в соответствии с пунктом 1 статьи 39.37 Земельного Кодекса Российской Федерации, в целях прокладки, переустройства, переноса инженерных коммуникаций, их эксплуатации в границах полос отвода и придорожных полос автомобильных дорог в соответствии с пунктом 4.1. ст. 39.37 Земельного кодекса Российской Федерации.
5	Испрашиваемый срок публичного сервитута 10 лет
6	Срок, в течение которого использование земельного участка (его части) и (или)✓ расположенного на нем объекта недвижимости в соответствии с их разрешенным использованием будет в соответствии с подпунктом 4 пункта 1 статьи 39.41 Земельного кодекса Российской Федерации невозможно или существенно затруднено в связи с осуществлением деятельности, для обеспечения которой устанавливается публичный сервитут (при возникновении таких обстоятельств): 3 месяца

7	<p>Обоснование необходимости установления публичного сервитута: строительство и эксплуатация объекта: «Газопровод межпоселковый ГРС Солнечное – с. Солнечное (перспективная застройка) Хасавюртовского района Республики Дагестан»:</p> <ul style="list-style-type: none"> - Программа «Газификация жилищно-коммунального хозяйства, промышленных и иных организаций Республики Дагестан на 2022 - 2031 годы»; соглашения о взаимном сотрудничестве и Договоры по газификации между администрациями регионов РФ и ПАО «Газпром», предусматривающие осуществление программы газификации в регионе; концепция участия ПАО «Газпром» в газификации регионов РФ, утвержденная Постановлением Правления ОАО «Газпром» 30.11.2009 №57; - Распоряжение Правительства РФ от 15 декабря 2021 г. № 3603-р «Об определении ООО «Газпром газификация» единым оператором газификации подтверждает сведения о лице, представившем ходатайство об установлении публичного сервитута»; - Документация по планировке территории, утвержденная постановлением администрации муниципального образования «Хасавюртовский район» Республики Дагестан от 18.08.2023 № 917 «Об утверждении документации по планировке территории (проект планировки территории и проект межевания территории) линейного объекта «Газопровод межпоселковый ГРС Солнечное – с. Солнечное (перспективная застройка) Хасавюртовского района Республики Дагестан»; - Объект внесен в СТП постановлением Правительства Республики Дагестан от 30.06.2022 № 210 «Об утверждении схемы территориального планирования Республики Дагестан»; - договор, предусмотренный статьей 19 Федерального закона от 8 ноября 2007 года N 257-ФЗ "Об автомобильных дорогах и о дорожной деятельности в Российской Федерации и о внесении изменений в отдельные законодательные акты Российской Федерации".
8	<p>Сведения о правообладателе инженерного сооружения, которое переносится в связи с изъятием земельного участка для государственных или муниципальных нужд в случае, если заявитель не является собственником указанного инженерного сооружения (в данном случае указываются сведения в объеме, предусмотренном пунктом 2 настоящей Формы) (заполняется в случае, если ходатайство об установлении публичного сервитута подается с целью установления сервитута в целях реконструкции инженерного сооружения, которое переносится в связи с изъятием такого земельного участка для государственных или муниципальных нужд): -</p>
9	<p>Кадастровые номера земельных участков (при их наличии), в отношении которых испрашивается публичный сервитут и границы которых внесены в Единый государственный реестр недвижимости</p> <p>05:05:000000:5058 Местоположение: Республика Дагестан, р-н Хасавюртовский, с Солнечное, Российская Федерация, , автомобильная дорога Подъезд от федеральной автодороги "Кавказ" к с. Борагангечув через с.Нурадилово</p> <p>05:05:000131:542 Местоположение: Республика Дагестан,</p>

Хасавюртовский р-он, с. Солнечное

05:05:000131:972

Местоположение:

Республика Дагестан,
р-н Хасавюртовский, с. Солнечное,
ул. Полевая

05:05:000131:954

Местоположение:

Республика Дагестан,
р-н Хасавюртовский, с. Солнечное

05:05:000131:1076

Местоположение:

Республика Дагестан,
р-н Хасавюртовский, с. Солнечное

05:05:000131:543

Местоположение:

Республика Дагестан,
р-н Хасавюртовский, с. Солнечное

05:05:000131:541

Местоположение:

Республика Дагестан,
р-н Хасавюртовский, с. Солнечное

05:05:000131:1077

Местоположение:

Республика Дагестан,
р-н Хасавюртовский, с. Солнечное

05:05:000131:895

Местоположение:

Республика Дагестан,
Хасавюртовский район, с. Солнечное

05:05:000131:1096

Местоположение:

368019, Респ Дагестан,
Хасавюртовский р-н, с. Солнечное,
ул Полевая, уч-к 19

05:05:000131:584

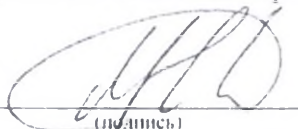
Местоположение:

Республика Дагестан,
Хасавюртовский район, с. Солнечное

05:05:000131 ✓

Местоположение:

Российская Федерация, Республика
Дагестан, Муниципальный район

	Хасавюртовский	
	05:05:000167 ✓ Местоположение: Российская Федерация, Республика Дагестан, Муниципальный район Хасавюртовский	
10	Право, на котором инженерное сооружение принадлежит заявителю (если подано ходатайство об установлении публичного сервитута в целях реконструкции или эксплуатации инженерного сооружения): -	
11	Сведения о способах представления результатов рассмотрения ходатайства:	
	в виде электронного документа, который направляется уполномоченным органом заявителю посредством электронной почты	_____ да _____ (да/нет)
	в виде бумажного документа, который заявитель получает непосредственно при личном обращении или посредством почтового отправления	_____ да _____ (да/нет)
12	Документы, прилагаемые к ходатайству: 1. Сведения о границах публичного сервитута, включающие графическое описание местоположения границ публичного сервитута и перечень координат характерных точек этих границ в системе координат, установленной для ведения Единого государственного реестра недвижимости (в форме электронного документа); 2. Копия доверенности от 01.08.2023 удостоверена Бых Ириной Ивановной, нотариусом нотариального округа Санкт-Петербург, зарегистрировано в реестре за номером 78/688-н/78-2023-7-539; 3. Договор, предусмотренный статьей 19 Федерального закона от 8 ноября 2007 года N 257-ФЗ "Об автомобильных дорогах и о дорожной деятельности в Российской Федерации и о внесении изменений в отдельные законодательные акты Российской Федерации".	
13	Подтверждаю согласие на обработку персональных данных (сбор, систематизацию, накопление, хранение, уточнение (обновление, изменение), использование, распространение (в том числе передачу), обезличивание, блокирование, уничтожение персональных данных, а также иных действий, необходимых для обработки персональных данных в соответствии с законодательством Российской Федерации), в том числе в автоматизированном режиме	
14	Подтверждаю, что сведения, указанные в настоящем ходатайстве, на дату представления ходатайства достоверны; документы (копии документов) и содержащиеся в них сведения соответствуют требованиям, установленным <u>статьей 39.41</u> Земельного кодекса Российской Федерации	
15	Подпись:	Дата:
	Представитель по доверенности  (подпись)	« 04 ОКТ 2023 » 2023 г. И.А. Мальсагов (инициалы, фамилия)

Сообщение о возможном установлении публичного сервитута

1	Министерство по земельным и имущественным отношениям Республики Дагестан (уполномоченный орган, которым рассматривается ходатайство об установлении публичного сервитута)	
2	Строительство и эксплуатация линейного объекта «Газопровод межпоселковый ГРС Солнечное – с. Солнечное (перспективная застройка) Хасавюртовского района Республики Дагестан», в соответствии с п.1 ст. 39.37 Земельного кодекса РФ (цель установления публичного сервитута)	
3	Кадастровый номер	Адрес или иное описание местоположения земельного участка (участков), в отношении которого испрашивается публичный сервитут
	05:05:000000:5058	Республика Дагестан, р-н Хасавюртовский, с Солнечное, Российская Федерация, , автомобильная дорога Подъезд от федеральной автодороги "Кавказ" к с. Борагангечув через с.Нурадилово.
	05:05:000131:542	Республика Дагестан, Хасавюртовский р-он, с. Солнечное
	05:05:000131:972	Республика Дагестан, р-н Хасавюртовский, с. Солнечное, ул. Полевая
	05:05:000131:954	Республика Дагестан, р-н Хасавюртовский, с Солнечное
	05:05:000131:1076	Республика Дагестан, р-н Хасавюртовский, с Солнечное
	05:05:000131:543	Республика Дагестан, р-н Хасавюртовский, с Солнечное
	05:05:000131:541	Республика Дагестан, р-н Хасавюртовский, с Солнечное
	05:05:000131:1077	Республика Дагестан, р-н Хасавюртовский, с Солнечное
	05:05:000131:895	Республика Дагестан, Хасавюртовский район, с. Солнечное
	05:05:000131:584	Республика Дагестан, Хасавюртовский район, с. Солнечное
	05:05:000131:1096	368019, Респ Дагестан, Хасавюртовский р-н, с Солнечное, ул Полевая, уч-к 19
	05:05:000131	Российская Федерация, Республика Дагестан, Муниципальный район Хасавюртовский
	05:05:000167	Российская Федерация, Республика Дагестан, Муниципальный район Хасавюртовский
4	Министерство земельных и имущественных отношений Республики Дагестан 367012, Республика Дагестан, г. Махачкала, ул. Буйнакского, 5 Тел. +7 (8722) 67-20-87, Факс +7 (8722) 67-26-57 сайт: http://www.estate-rd.ru/ ; E-mail: mio.estate@e-dag.ru	

Администрация муниципального образования «Хасавюртовский район» Республики Дагестан
368040, Республика Дагестан, Хасавюртовский район, село Эндирей, ул Махачкалинское
шоссе, зд. 25А,
тел: 8(872)315-20-95, E-mail: hasavurtrayon@e-dag.ru
сайт: <https://www.khasrayon.ru>

Администрация муниципального образования МО «Село Солнечное»
Хасавюртовского района Республики Дагестан
368019, Республика Дагестан, Хасавюртовский район, с. Солнечное, ул. Нурадилова, 10
тел.:+7 (928)9416034; E-mail: mosolnechnoe@mail.ru
сайт: <https://mosolnechnoe.gosuslugi.ru/>

Администрация муниципального образования МО «Село Нурадилово»
Хасавюртовского района Республики Дагестан
368017, Республика Дагестан, Хасавюртовский район, с. Нурадилово.
тел.: 8928 591 89 38; E-mail: monuradilovo@mail.ru
сайт: <https://monuradilovo.gosuslugi.ru/>

(адрес, по которому заинтересованные лица могут ознакомиться с поступившим ходатайством об установлении публичного сервитута и прилагаемым к нему описанием местоположения границ публичного сервитута, время приема заинтересованных лиц для ознакомления с поступившим ходатайством об установлении публичного сервитута)

Министерство земельных и имущественных отношений
Республики Дагестан
367012, Республика Дагестан, г. Махачкала, ул. Буйнакского, 5
Тел. +7 (8722) 67-20-87, Факс +7 (8722) 67-26-57
сайт: <http://www.estate-rd.ru/>; E-mail: mio.estate@e-dag.ru

Администрация муниципального образования «Хасавюртовский район» Республики Дагестан
368040, Республика Дагестан, Хасавюртовский район, село Эндирей, ул Махачкалинское
шоссе, зд. 25А,
тел: 8(872)315-20-95, E-mail: hasavurtrayon@e-dag.ru
сайт: <https://www.khasrayon.ru>

Администрация муниципального образования МО «Село Солнечное»
Хасавюртовского района Республики Дагестан
368019, Республика Дагестан, Хасавюртовский район, с. Солнечное, ул. Нурадилова, 10
тел.:+7 (928)9416034; E-mail: mosolnechnoe@mail.ru
сайт: <https://mosolnechnoe.gosuslugi.ru/>

Администрация муниципального образования МО «Село Нурадилово»
Хасавюртовского района Республики Дагестан
368017, Республика Дагестан, Хасавюртовский район, с. Нурадилово.
тел.: 8928 591 89 38; E-mail: monuradilovo@mail.ru
сайт: <https://monuradilovo.gosuslugi.ru/>

(адрес, по которому заинтересованные лица могут подать заявления об учете прав на земельные участки. Срок подачи указанных заявлений - в течение 15 дней со дня опубликования сообщения о возможном установлении публичного сервитута в порядке, установленном для официального опубликования (обнародования) правовых актов поселения, городского округа, по месту нахождения земельного участка и (или) земель, указанных в пункте 3 данного сообщения).

6	<p>- Объект внесен в СТП постановлением Правительства Республики Дагестан от 30.06.2022г № 210 «Об утверждении схемы территориального планирования Республики Дагестан»; (реквизиты решений об утверждении документа территориального планирования, документации по планировке территории, а также информацию об инвестиционной программе субъекта естественных монополий)</p>
7	<p>https://www.khasrayon.ru (сведения об официальных сайтах в информационно-телекоммуникационной сети «Интернет», на которых размещены утвержденные документы территориального планирования, документация по планировке территории, инвестиционная программа субъекта естественных монополий)</p>
8	<p>1) http://www.estate-rd.ru 2) https://www.khasrayon.ru 3) https://mosolnechnoe.gosuslugi.ru/ 4) https://monuradilovo.gosuslugi.ru/ (официальные сайты в информационно - телекоммуникационной сети «Интернет», на которых размещается сообщение о поступившем ходатайстве об установлении публичного сервитута)</p>
9	<p>Дополнительно по всем вопросам можно обращаться: ООО «Газпром газификация» 194044, г. Санкт-Петербург, вн. тер. г. Муниципальный округ Сампсониевское, пр-кт Большой Сампсониевский, д. 60, литера А info@eogazprom.ru</p>
10	<p>Графическое описание местоположения границ публичного сервитута, а также перечень координат характерных точек этих границ прилагается к сообщению (описание местоположения границ публичного сервитута)</p>

**ГРАФИЧЕСКОЕ ОПИСАНИЕ МЕСТОПОЛОЖЕНИЯ ГРАНИЦ ПУБЛИЧНОГО
СЕРВИТУТА**

**Публичный сервитут с целью строительства и эксплуатации линейного объекта:
«Газопровод межпоселковый ГРС Солнечное – с. Солнечное (перспективная застройка)**

Хасавюртовского района Республики Дагестан»

(наименование объекта, местоположение границ которого описано (далее - объект))

Описание границ публичного сервитута

Сведения об объекте		
№ п/п	Характеристики объекта	Описание характеристик
1	2	3
1.	Местоположение объекта	Российская Федерация, Республика Дагестан, Муниципальный район Хасавюртовский
2.	Площадь объекта +/- величина погрешности определения площади (P +/- ΔP), м ²	48406 +/- 77
3.	Иные характеристики объекта	Вид объекта реестра границ: Зона с особыми условиями использования территории Содержание ограничений использования объектов недвижимости в пределах зоны или территории: Публичный сервитут устанавливается с целью строительства и эксплуатации линейного объекта: «Газопровод межпоселковый ГРС Солнечное – с. Солнечное (перспективная застройка) Хасавюртовского района Республики Дагестан», на срок 10 (десять) лет. Правообладатель публичного сервитута Общество с ограниченной ответственностью «Газпром газификация», ИНН 7813655197, ОГРН 1217800107744, адрес: 194044, Санкт Петербург, вн. тер. г. Муниципальный округ Сампсониевское, пр-кт. Большой Сампсоневский, д.60, литера А, электронная почта: E.Muratov@coggazprom.ru; gsp@gsp.gazprom-investgaz.ru, телефон: +7(87934)5-54-31 доб.114; +7(812)613-33-00 доб.99882

Сведения о местоположении границ объекта

1. Система координат МСК-05, зона 1

2. Сведения о характерных точках границ объекта

Обозначение характерных точек границ	Координаты, м		Метод определения координат характерной точки	Средняя квадратическая погрешность положения характерной точки (M _t), м	Описание обозначения точки на местности (при наличии)
	X	Y			
1	2	3	4	5	6
1	249607.39	269446.97	Метод спутниковых геодезических измерений (определений)	0.10	-
2	249606.89	269452.95		0.10	-
3	249593.98	269452.12		0.10	-
4	249591.9	269458.27		0.10	-
5	249576.47	269456.55		0.10	-
6	249577.27	269447.47		0.10	-
7	249585.14	269439.76		0.10	-
8	249589.06	269404.05		0.10	-
9	249596.57	269335.49		0.10	-
10	249605.37	269255.26		0.10	-
11	249597.06	269193.62		0.10	-
12	249588.82	269186.86		0.10	-
13	249491.96	269190.33		0.10	-
14	249475.08	269211.94		0.10	-
15	249456.33	269205.07		0.10	-
16	249453.32	269181.37		0.10	-
17	249396.88	269164.92		0.10	-
18	249355.47	269162.01		0.10	-
19	249357.29	269142.07		0.10	-
20	249374.89	269136.14		0.10	-
21	249405.13	268807.2		0.10	-
22	249379.94	268791.37		0.10	-
23	249363.29	268801.42		0.10	-
24	249207.12	268793.86		0.10	-
25	249068.94	268786.69		0.10	-
26	249068.47	268807.26		0.10	-
27	249062.02	268807.17		0.10	-
28	249062.47	268787.62		0.10	-
29	249036.39	268786.21		0.10	-
30	249036.31	268780.71		0.10	-
31	249061.63	268782.25		0.10	-
32	249062.94	268711.76		0.10	-
33	249064.39	268693.85		0.10	-
34	249071.15	268515.59		0.10	-

35	249051.5	268513.8		0.10	-
36	249051.81	268505.79		0.10	-
37	249110.1	268511.12		0.10	-
38	249326.38	268519.6		0.10	-
39	249365.28	268517.05		0.10	-
40	249382.54	268213.18		0.10	-
41	249480.58	268218.75		0.10	-
42	249480.39	268222.14		0.10	-
43	249611.48	268229.42		0.10	-
44	249611.65	268226.21		0.10	-
45	249613.73	268226.33		0.10	-
46	249625.5	268209.8		0.10	-
47	249630.02	268187.1		0.10	-
48	249636.57	268072.11		0.10	-
49	249637.49	268069.62		0.10	-
50	249639.5	267978.15		0.10	-
51	249645.91	267865.31		0.10	-
52	249648.58	267818.51		0.10	-
53	249650.52	267769.13		0.10	-
54	249647.07	267746.7		0.10	-
55	249637.67	267724.03		0.10	-
56	249598.86	267672.23		0.10	-
57	249582.05	267638.68		0.10	-
58	249554.55	267547.07		0.10	-
59	249512.93	267328		0.10	-
60	249561.93	267305.39		0.10	-
61	249662.51	267300.99		0.10	-
62	249762.57	267299.21		0.10	-
63	249842.54	267302.36		0.10	-
64	249869.39	267302.49		0.10	-
65	249875.44	267288.3		0.10	-
66	249900.43	267288.36		0.10	-
67	249906.75	267302.34		0.10	-
68	249977.66	267301.59		0.10	-
69	250021.25	267307.9		0.10	-
70	250598.15	267320.53		0.10	-
71	250602.37	267315.63		0.10	-
72	250627.38	267316.18		0.10	-
73	250626.97	267336.16		0.10	-
74	250618.55	267342.86		0.10	-
75	250617.58	267382.78		0.10	-
76	250627.29	267479.04		0.10	-
77	250607.39	267481.01		0.10	-
78	250604.81	267456.17		0.10	-

Метод
спутниковых
геодезических
измерений
(определений)

79	250616.41	267449.88	Метод спутниковых геодезических измерений (определений)	0.10	-
80	250609.57	267383.1		0.10	-
81	250605.95	267335.7		0.10	-
82	250020.19	267322.87		0.10	-
83	249976.87	267316.64		0.10	-
84	249958.36	267316.74		0.10	-
85	249952.87	267307.78		0.10	-
86	249938.5	267307.61		0.10	-
87	249928.68	267308.08		0.10	-
88	249907.07	267308.34		0.10	-
89	249784.76	267314.92		0.10	-
90	249662.71	267316.51		0.10	-
91	249565.72	267319.59		0.10	-
92	249530.82	267327		0.10	-
93	249534.62	267350.18		0.10	-
94	249524.49	267357.16		0.10	-
95	249556.87	267527.31		0.10	-
96	249589.61	267636.11		0.10	-
97	249605.66	267667.97		0.10	-
98	249644.46	267719.86		0.10	-
99	249654.82	267744.5		0.10	-
100	249658.54	267768.75		0.10	-
101	249656.71	267816.45		0.10	-
102	249647.62	267976.17		0.10	-
103	249645.52	268070.97		0.10	-
104	249644.48	268073.78		0.10	-
105	249639.3	268193.97	0.10	-	
106	249637.93	268218.1	0.10	-	
107	249621.18	268241.78	0.10	-	
108	249391.69	268228.73	0.10	-	
109	249379.73	268438.98	0.10	-	
110	249376.3	268463.6	0.10	-	
111	249375.6	268494.03	0.10	-	
112	249387.11	268503.24	0.10	-	
113	249385.68	268528.2	0.10	-	
114	249102.67	268516.77	0.10	-	
115	249079.25	268515.87	0.10	-	
116	249072.41	268692.42	0.10	-	
117	249071.14	268712.01	0.10	-	
118	249069.64	268780	0.10	-	
119	249207.53	268787.87	0.10	-	
120	249353.3	268794.74	0.10	-	
121	249354.48	268771.49	0.10	-	
122	249362.52	268772.04	0.10	-	
123	249416.69	268807.07	0.10	-	
124	249414.32	268836.82	0.10	-	
125	249410.13	268840.19	0.10	-	
126	249381.31	269154.13	0.10	-	
127	249465.34	269178.63	Метод	0.10	-

128	249468.52	269169.31	спутниковых геодезических измерений (определений)	0.10	-
129	249492.91	269166.64		0.10	-
130	249532.07	269172.41		0.10	-
131	249613.05	269164.26		0.10	-
132	249615.5	269184.28		0.10	-
133	249612.56	269225.15		0.10	-
134	249610.36	269255.56		0.10	-
135	249589.55	269445.42		0.10	-
1	249607.39	269446.97		0.10	-

Муниципальное образование "село Нурадилова" Хасавюртовского района Республики Дагестан

05:05:000167

выноска 5

Схема расположения границ публичного сервитута в целях строительства и эксплуатации линейного объекта "Газопровод межпоселковый ГРС Солнечное - с. Солнечное (перспективная застройка) Хасавюртовского района Республики Дагестан"

Муниципальное образование "село Солнечное" Хасавюртовского района Республики Дагестан

05:05:000131895

выноска 4

село Солнечное Хасавюртовского района Республики Дагестан

05:05:000131:1077

05:05:000131:584

05:05:000131:1077

Муниципальное образование "село Солнечное" Хасавюртовского района Республики Дагестан

05:05:000131:541

выноска 3

05:05:000131:1096

05:05:000131

05:05:000131:972

выноска 1

05:05:000131:077

05:05:000131:543

05:05:000131:1076



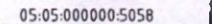

05:05:000131:954

выноска 2

05:05:000000:5058

05:05:000131:542

УСЛОВНЫЕ ОБОЗНАЧЕНИЯ

-  1 проектные границы публичного сервитута и характерные точки
-  проектное местоположение газопровода
-  кадастровый номер земельного участка и его граница по сведениям ЕГРН
-  граница и номер кадастрового квартала

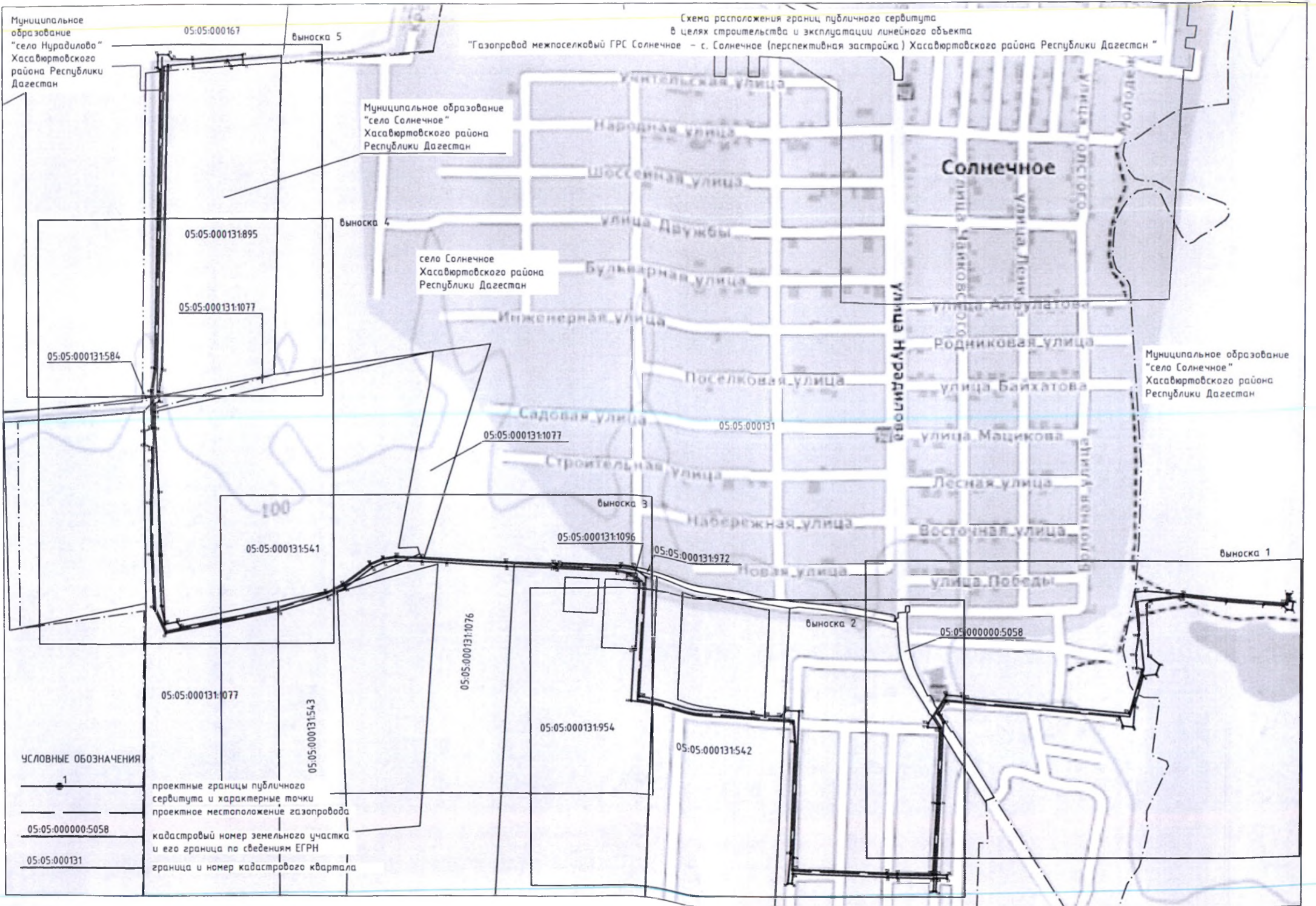
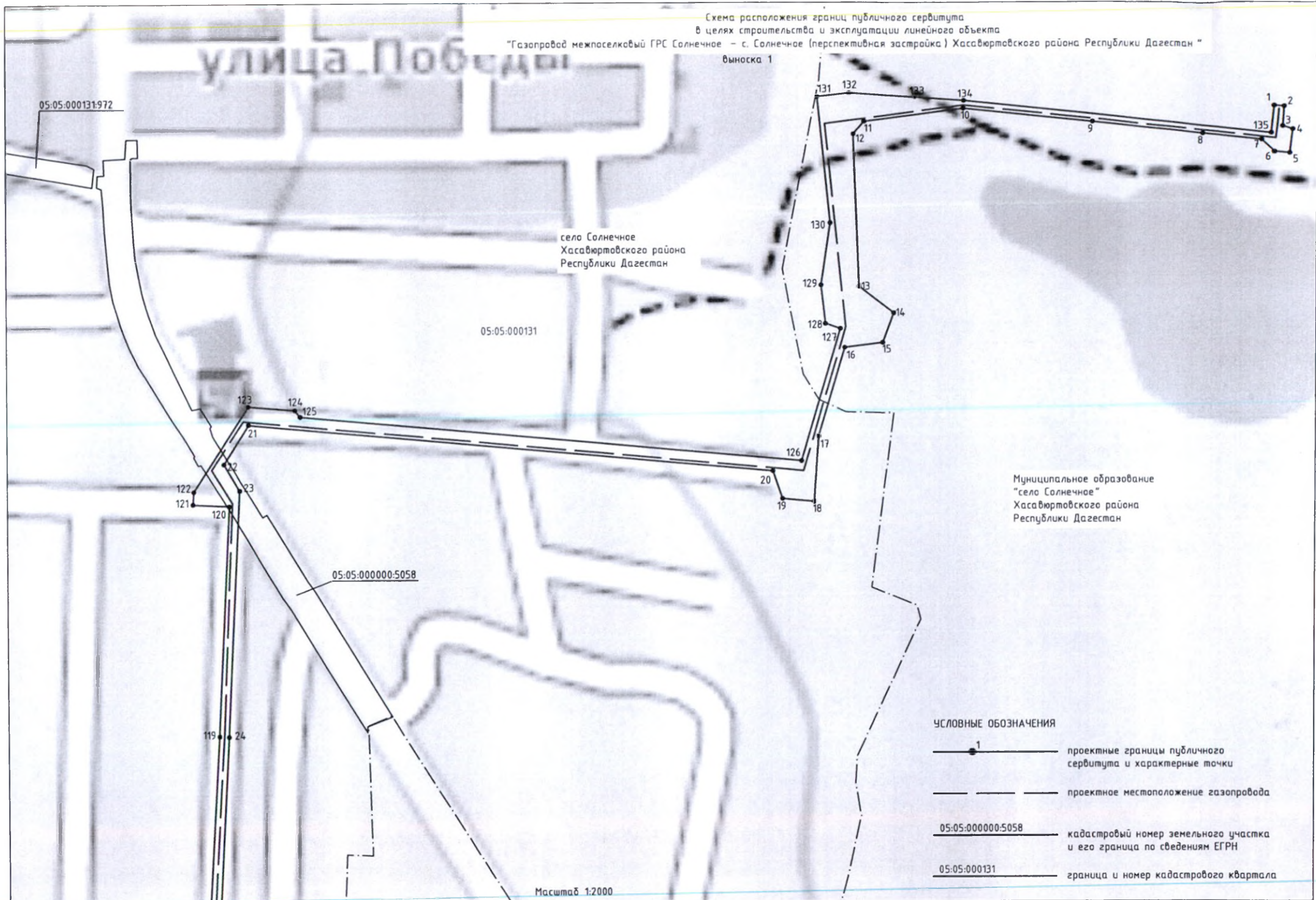


Схема расположения границ публичного сервитута
 в целях строительства и эксплуатации линейного объекта
 "Газопровод межпоселковый ГРС Солнечное - с. Солнечное (перспективная застройка) Хасавюртовского района Республики Дагестан"
 выноска 1



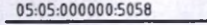
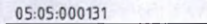


улица Победы

село Солнечное
 Хасавюртовского района
 Республики Дагестан

Муниципальное образование
 "село Солнечное"
 Хасавюртовского района
 Республики Дагестан

УСЛОВНЫЕ ОБОЗНАЧЕНИЯ

-  1 — проектные границы публичного сервитута и характерные точки
-  — проектное местоположение газопровода
-  05:05:000000:5058 — кадастровый номер земельного участка и его граница по сведениям ЕГРН
-  05:05:000131 — граница и номер кадастрового квартала

Масштаб 1:2000

Схема расположения границ публичного сервитута
 в целях строительства и эксплуатации линейного объекта
 "Газопровод межпоселковый ГРС Солнечное - с. Солнечное (перспективная застройка) Хасавюртовского района Республики Дагестан"

Выноска 2

05:05:000131:954



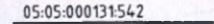

05:05:00000:5058

05:05:000131

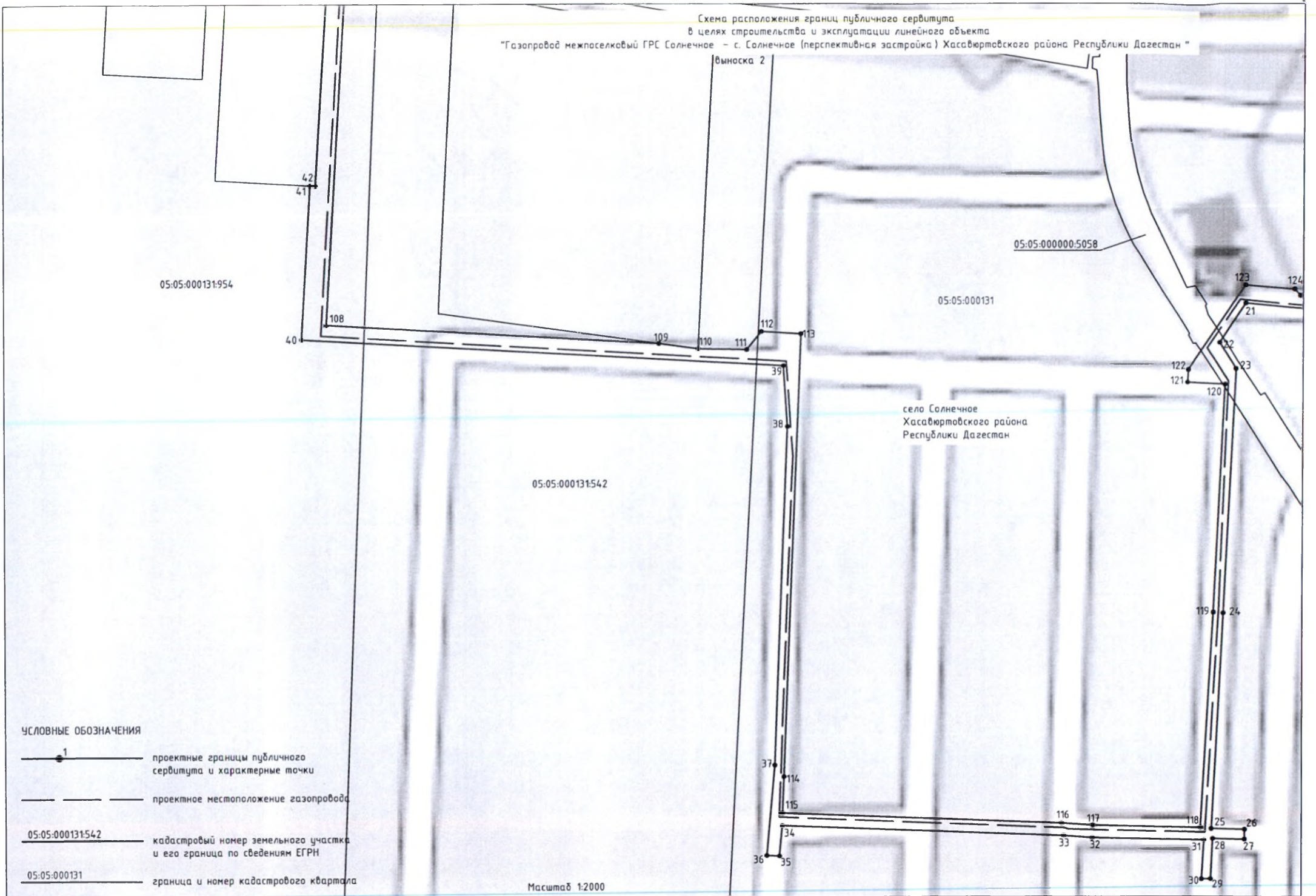
05:05:000131:542

село Солнечное
 Хасавюртовского района
 Республики Дагестан

УСЛОВНЫЕ ОБОЗНАЧЕНИЯ

-  1 — проектные границы публичного сервитута и характерные точки
-  — проектное местоположение газопровода
-  05:05:000131:542 — кадастровый номер земельного участка и его граница по сведениям ЕГРН
-  05:05:000131 — граница и номер кадастрового квартала

Масштаб 1:2000



100

Схема расположения границ публичного сервитута
в целях строительства и эксплуатации линейного объекта
"Газопровод межпоселковый ГРС Солнечное - с. Солнечное (перспективная застройка) Хасавюртовского района Республики Дагестан"
Выписка 3

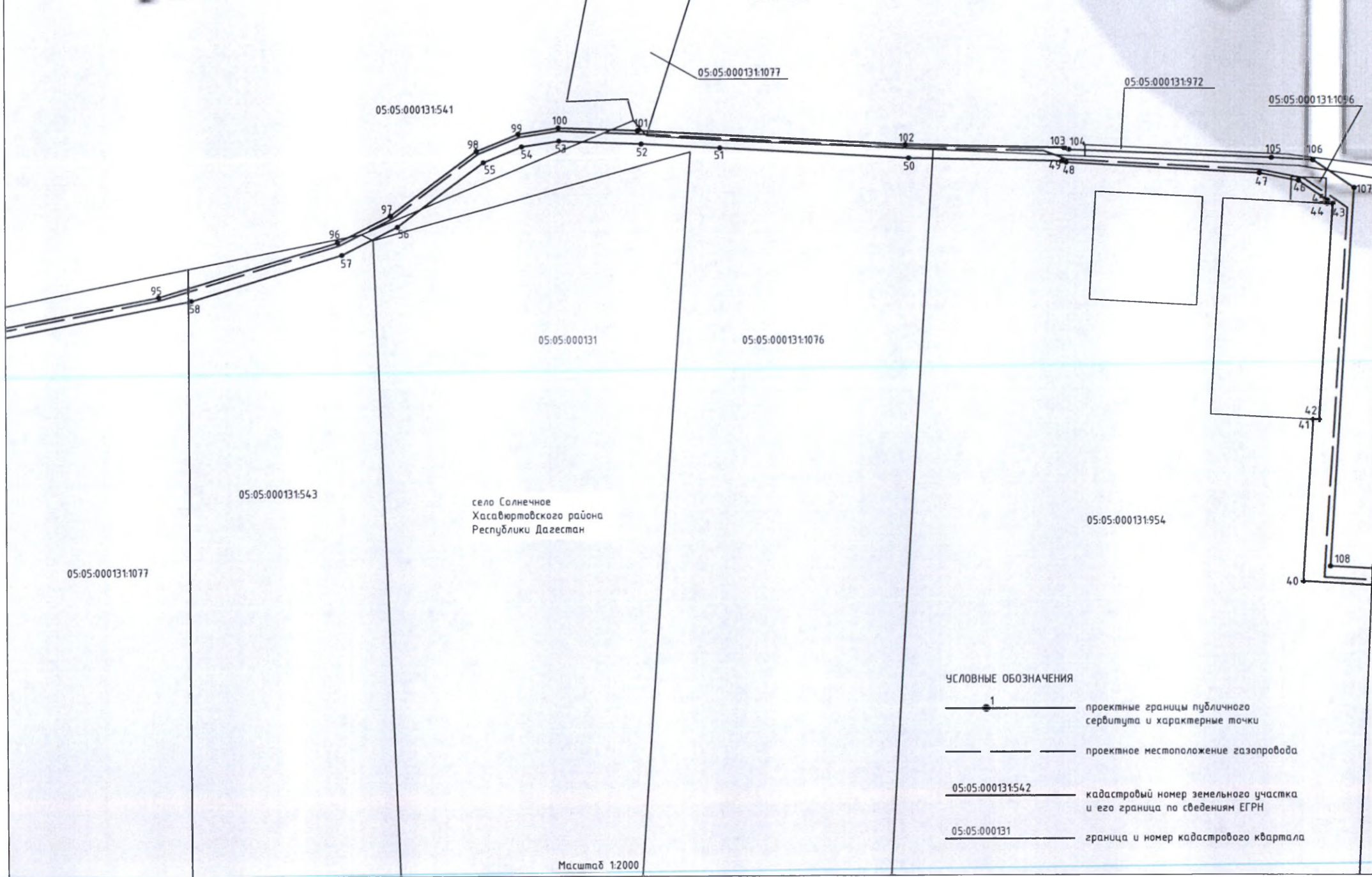


Схема расположения границ публичного сервитута
 в целях строительства и эксплуатации линейного объекта
 "Газопровод межпоселковый ГРС Солнечное - с. Солнечное (перспективная застройка) Хасавюртовского района Республики Дагестан"

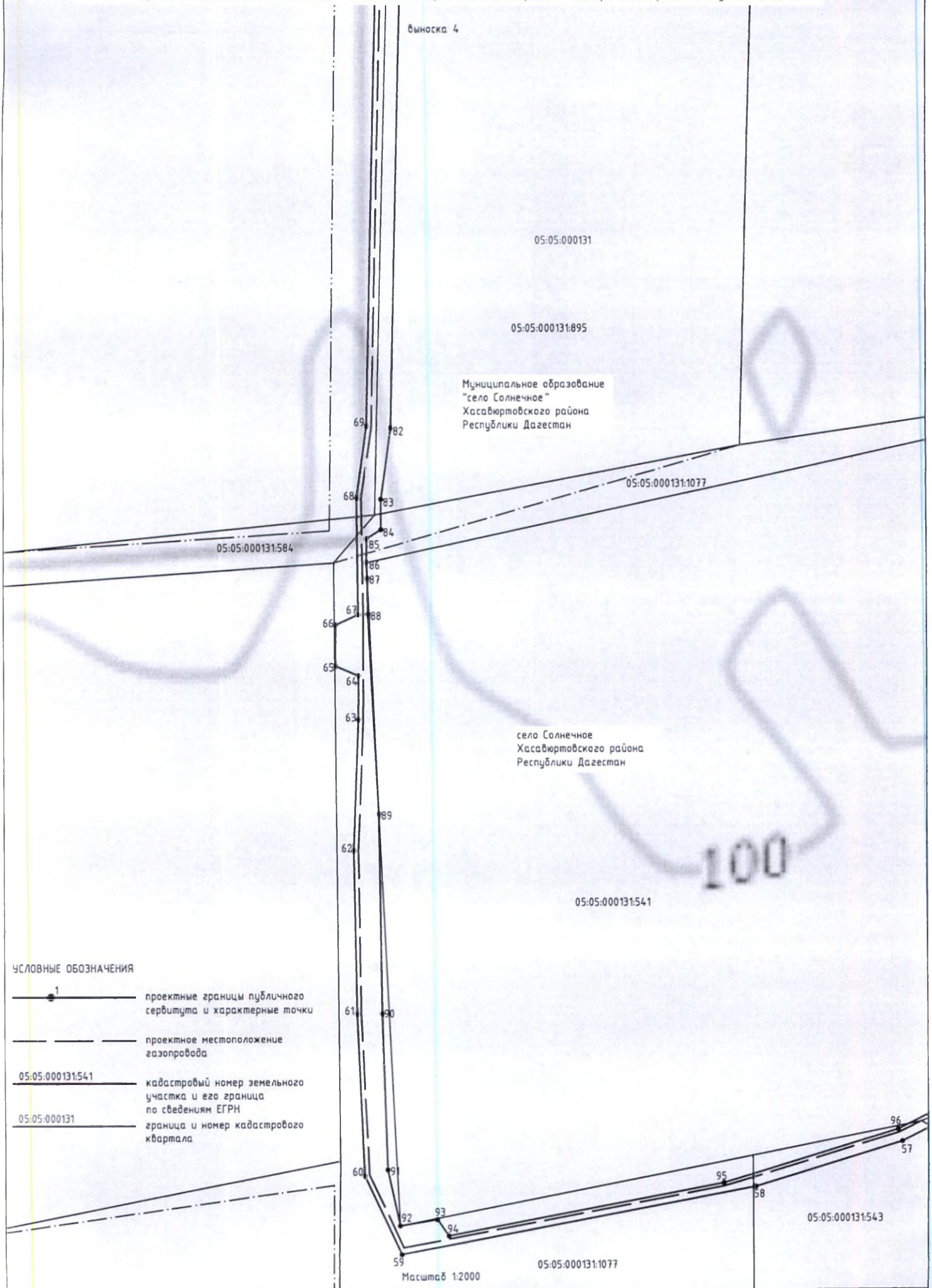


Схема расположения границ публичного сервитута
в целях строительства и эксплуатации линейного объекта
"Газопровод межпоселковый ГРС Солнечное - с. Солнечное (перспективная застройка) Хасавюртовского района Республики Дагестан"

выноска 5

Муниципальное образование
"село Нурадилово"
Хасавюртовского района
Республики Дагестан





05:05:000167

05:05:000131

05:05:000131:895

Муниципальное образование
"село Солнечное"
Хасавюртовского района
Республики Дагестан

УСЛОВНЫЕ ОБОЗНАЧЕНИЯ

-  1
проектные границы публичного сервитута и характерные точки
-  проектное местоположение газопровода
-  05:05:000131:895
кадастровый номер земельного участка и его граница по сведениям ЕГРН
-  05:05:000131
граница и номер кадастрового квартала

Масштаб 1:2000

село Солнечное
Хасавюртовского района
Республики Дагестан

05:05:000131:1077

