



Общество с ограниченной ответственностью  
«Газпром проектирование»

Генеральный заказчик – ООО «Газпром межрегионгаз»

Газопровод межпоселковый с. Солнечное – с. Нурадилово (перспективная  
застройка) Хасавюртовского района Республики Дагестан

Договор №18-197/21 от 10.12.2021

**Раздел 1. Часть 1. Книга 3. Проект планировки территории и проект  
межевания территории.**

Проект межевания территории.

Основная часть.

3027.085.ДПТ.0/0.1293-ПМТ.ОЧ

**Том 3**

Инд. № подл.	
Подпись и дата	
Взам. инв. №	



Общество с ограниченной ответственностью  
«Газпром проектирование»

Генеральный заказчик – ООО «Газпром межрегионгаз»

Газопровод межпоселковый с. Солнечное – с. Нурадилово (перспективная  
застройка) Хасавюртовского района Республики Дагестан

Договор №18-197/21 от 10.12.2021

**Раздел 1. Часть 1. Книга 3. Проект планировки территории и проект  
межевания территории.**

Проект межевания территории.  
Основная часть.

3027.085.ДПТ.0/0.1293-ПМТ.ОЧ

**Том 3**

Главный инженер  
Санкт-Петербургского филиала



Н.Е. Кривенко

Главный инженер проекта

 Д.Б. Сайко

Инов. № подл.	
Подпись и дата	
Взам. инв. №	



**ООО «СтройГазКомплект»**

Свидетельство № П-3-16-1415 от 14.01.2016 г.

**Заказчик - ООО «Газпром проектирование»**

**Газопровод межпоселковый с. Солнечное – с. Нурадилово  
(перспективная застройка) Хасавюртовского района  
Республики Дагестан**

**Раздел 1. Часть 1. Книга 3. Проект планировки территории и проект  
межевания территории.  
Проект межевания территории.  
Основная часть.**

3027.085.ДПТ.0/0.1293-ПМТ.ОЧ

**Том 3**

Директор

Главный инженер проекта



А. П. Плисс

А. Ж. Сипьянов

2023

Инв. № подл.	
Подп. и дата	
Взам. инв. №	



**Общество с ограниченной ответственностью  
Проектный институт «Тамбовсельхозтехпроект»**

**Регистрационный номер члена саморегулируемой организации в реестре  
членов №075 от 04 апреля 2019 г.**

**Подрядчик – ООО «СтройГазКомплект»**

**Газопровод межпоселковый с. Солнечное – с. Нурадилово  
(перспективная застройка) Хасавюртовского района  
Республики Дагестан**

**Раздел 1. Часть 1. Книга 3. Проект планировки территории и проект  
межевания территории.**

Проект межевания территории.  
Основная часть.

3027.085.ДПТ.0/0.1293-ПМТ.ОЧ

**Том 3**

**Главный инженер**

**Главный инженер проекта**



**А.В. Иванов**

**П. А. Кизюн**

**2023**

Инд. № подл.	6351
Подп. и дата	
Взам. инв. №	

Обозначение	Наименование	Примечание
1	2	3
3027.085.ДПТ.0/0.1293-СД	Состав документации	5
3027.085.ДПТ.0/0.1293-ПМТ.ОЧ лист 1-2	Проект межевания территории. Графическая часть	
	Чертеж межевания территории М1:2000	6
	Чертеж межевания территории М1:2000	7
3027.085.ДПТ.0/0.1293-ПМТ.ОЧ	Проект межевания территории. Текстовая часть	
	1 Перечень образуемых земельных участков	8
	2 Перечень координат характерных точек образуемых земельных участков	8
	3 Сведения о границах территории, применительно к которой осуществляется подготовка проекта межевания	8
	4 Вид разрешенного использования образуемых земельных участков, предназначенных для размещения линейных объектов и объектов капитального строительства, проектируемых в составе линейного объекта, а также существующих земельных участков, занятых линейными объектами и объектами капитального строительства, входящими в состав линейных объектов, в соответствии с проектом планировки территории	11

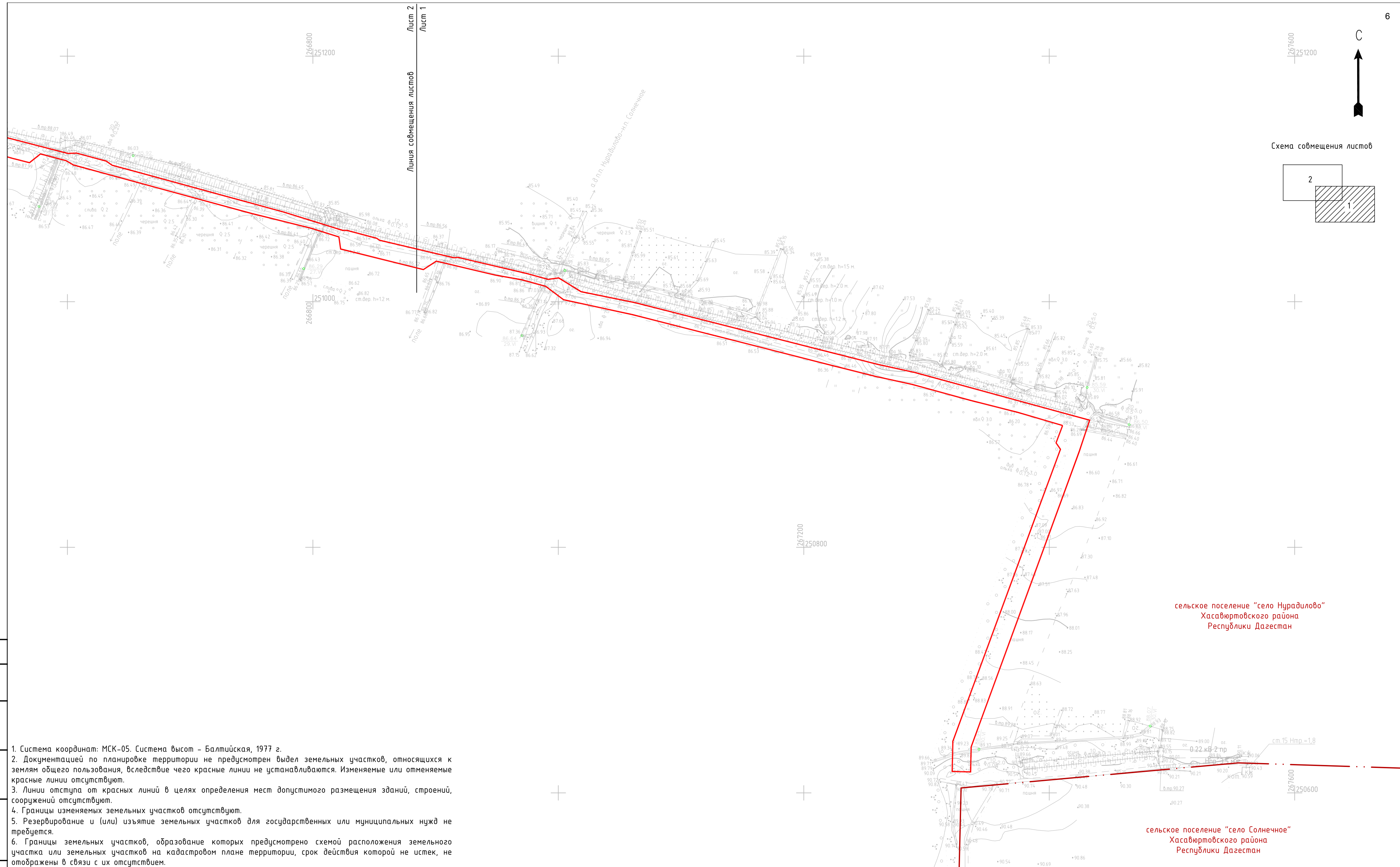
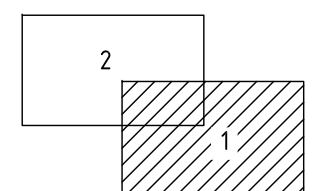
Изм.	Кол.	Лист	№ док.	Подпись	Дата	3027.085.ДПТ.0/0.1293-ПМТ.ОЧ-С	Стадия	Лист	Листов
Разраб.		Зотова				Содержание тома	ДПТ	1	1
Проверил		Жеребятьева							
Н. контр.		Карнишева					ООО ПИ "Тамбовсельхозтехпроект"		

Номер тома	Обозначение	Наименование	Примечание
1	3027.085.ДПТ.0/0.1293-ПТТ.ОЧ	<b>Раздел 1. Часть 1. Книга 1. Проект планировки территории и проект межевания территории.</b> Проект планировки территории. Основная часть.	
2	3027.085.ДПТ.0/0.1293-ПТТ.МО	<b>Раздел 1. Часть 1. Книга 2. Проект планировки территории и проект межевания территории.</b> Проект планировки территории. Материалы по обоснованию.	
3	3027.085.ДПТ.0/0.1293-ПМТ.ОЧ	<b>Раздел 1. Часть 1. Книга 3. Проект планировки территории и проект межевания территории.</b> Проект межевания территории. Основная часть.	
4	3027.085.ДПТ.0/0.1293-ПМТ.МО	<b>Раздел 1. Часть 1. Книга 4. Проект планировки территории и проект межевания территории.</b> Проект межевания территории. Материалы по обоснованию.	

Инв. № подл.	6351	Подп. и дата						Взам. инв. №	
		3027.085.ДПТ.0/0.1293- СД							
Изм.	Кол.уч.	Лист	№ док.	Подпись	Дата	3027.085.ДПТ.0/0.1293- СД			
ГИП		Кизюн				Состав документации	Стадия	Лист	Листов
							СД	1	1
Н. контр.		Карнишева				ООО ПИ "Тамбовсельхозтехпроект"			



Схема совмещения листов



сельское поселение "село Нурадилово"  
Хасавюртовского района  
Республики Дагестан

сельское поселение "село Солнечное"  
Хасавюртовского района  
Республики Дагестан

1. Система координат: МСК-05. Система высот – Балтийская, 1977 г.
2. Документацией по планировке территории не предусмотрен выдел земельных участков, относящихся к землям общего пользования, вследствие чего красные линии не устанавливаются. Изменяемые или отменяемые красные линии отсутствуют.
3. Линии отступа от красных линий в целях определения мест допустимого размещения зданий, строений, сооружений отсутствуют.
4. Границы изменяемых земельных участков отсутствуют.
5. Резервирование и (или) изъятие земельных участков для государственных или муниципальных нужд не требуется.
6. Границы земельных участков, образование которых предусмотрено схемой расположения земельного участка или земельных участков на кадастровом плане территории, срок действия которой не истек, не отображены в связи с их отсутствием.

**УСЛОВНЫЕ ОБОЗНАЧЕНИЯ:**

	границы планируемых элементов планировочной структуры
	граница муниципальных образований
	граница населенных пунктов

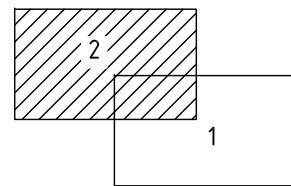
3027.085.ДПТ.0/0.1293-ПМТ.04.Г.Ч			
Газопровод межпоселковый с. Солнечное – с. Нурадилово (перспективная застройка) Хасавюртовского района Республики Дагестан			
Изм.	Колуч	Лист № док	Подп.
ГИП	Кизюнов	30.01.23	
Нач. отд.	Рябов	30.01.23	
Разраб.	Кокорева	30.01.23	
Н. контр.	Карнишева	30.01.23	
Проект межевания территории. Графическая часть			Стадия
ДПТ			Лист
1			Листов
2			000 ПИ
Чертеж межевания территории М 1:2000			"Тамбовсельхозтехпроект"

Согласовано	
Взам. инв. №	
Подп. и дата	
Инв. № подл.	



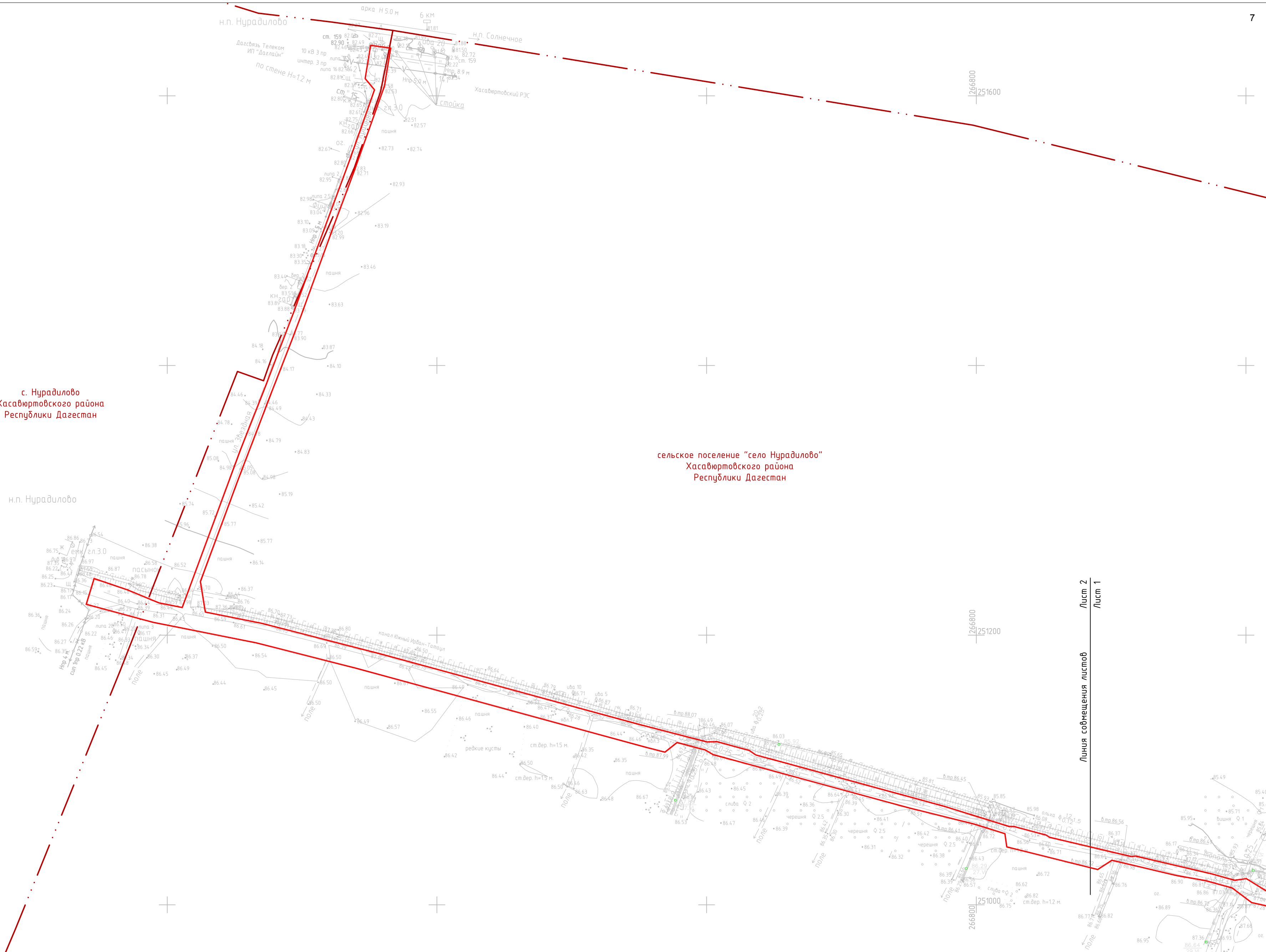


Схема совмещения листов



с. Нурадилово  
Хасавюртовского района  
Республики Дагестан

сельское поселение "село Нурадилово"  
Хасавюртовского района  
Республики Дагестан



Лист 2  
Лист 1  
Линия совмещения листов

Согласовано
Взам. инв. №
Подп. и дата
Инв. № подл.

- УСЛОВНЫЕ ОБОЗНАЧЕНИЯ:**
- границы планируемых элементов планировочной структуры
  - граница муниципальных образований
  - граница населенных пунктов

3027.085.ДПТ.0/0.1293-ПМТ.04.ГЧ					
Газопровод межпоселковый с. Солнечное – с. Нурадилово (перспективная застройка) Хасавюртовского района Республики Дагестан					
Изм.	Колуч.	Лист	№ док.	Подп.	Дата
ГИП	Кузюн			<i>Кузюн</i>	30.01.23
Нач. отд.	Рябов			<i>Рябов</i>	30.01.23
Разраб.	Кокорева			<i>Кокорева</i>	30.01.23
Н. контр.	Карнишева			<i>Карнишева</i>	30.01.23
Проект межевания территории. Графическая часть				Стадия	Лист
				ДПТ	2
Чертеж межевания территории М 1:2000				000 ПИ "Тамбовсельхозтехпроект"	





Таблица 3.1 – Перечень координат характерных точек границ территории, применительно к которой осуществляется подготовка проекта межевания (система координат: МСК-05)

Номер точки	Координаты	
	X	Y
1	251637,47	266350,81
2	251635,44	266365,68
3	251607,50	266361,13
4	251592,25	266355,73
5	251544,95	266338,88
6	251498,19	266321,52
7	251439,26	266300,10
8	251421,96	266293,61
9	251372,35	266274,36
10	251311,12	266250,96
11	251239,68	266224,58
12	251217,09	266228,28
13	251210,76	266260,09
14	251208,89	266269,46
15	251186,34	266357,18
16	251160,03	266453,67
17	251133,72	266550,13
18	251120,76	266600,50
19	251121,04	266607,42
20	251114,54	266631,55
21	251111,13	266636,52
22	251108,33	266646,86
23	251082,02	266743,35
24	251073,28	266775,39
25	251065,93	266799,16
26	251057,98	266824,70
27	251058,13	266827,63
28	251051,72	266851,81
29	251050,02	266854,45
30	251035,80	266914,96
31	251036,13	266918,07
32	251023,28	266973,20
33	251018,21	266991,77
34	251019,41	267000,22
35	251008,14	267018,62
36	250999,33	267062,12
37	250982,20	267129,53
38	250957,58	267226,43
39	250948,84	267260,82
40	250942,47	267290,17
41	250933,38	267323,49
42	250903,53	267432,96

Изм. № подл.	Подп. и дата	Взам. инв. №

Изм.	Коп. Уч.	Лист	№ док.	Подп.	Дата

3027.085.ДПТ.0/0.1293-ПМТ.ОЧ.ПЗ

Лист

2



Окончание таблицы 3.1

88	251604,51	266353,71
89	251612,76	266346,79
1	251637,47	266350,81

**4 Вид разрешенного использования образуемых земельных участков, предназначенных для размещения линейных объектов и объектов капитального строительства, проектируемых в составе линейного объекта, а также существующих земельных участков, занятых линейными объектами и объектами капитального строительства, входящими в состав линейных объектов, в соответствии с проектом планировки территории**

Данным проектом не предусматривается образование земельных участков, предназначенных для размещения линейных объектов и объектов капитального строительства, проектируемых в составе линейного объекта.

Вид разрешенного использования существующих земельных участков, на которых линейный объект может быть размещен на условиях сервитута, публичного сервитута, не представлен в связи с тем, что линейный объект полностью расположен на землях неразграниченной государственной или муниципальной собственности.

Взам. инв. №

Подп. и дата

Инв. № подл.

Изм.	Кол. Уч	Лист	№ док.	Подп.	Дата

3027.085.ДПТ.0/0.1293-ПМТ.ОЧ.ПЗ

Лист

4