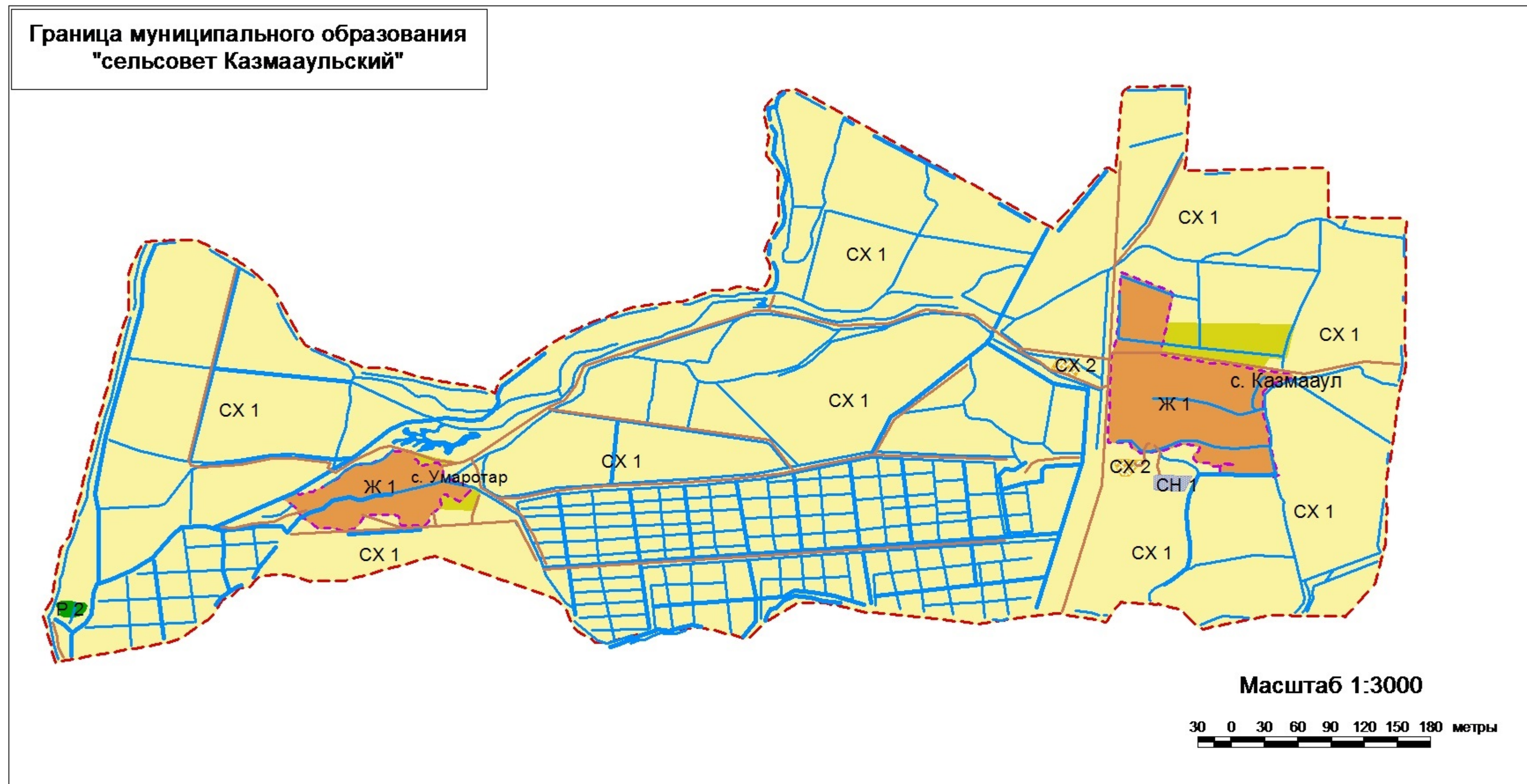
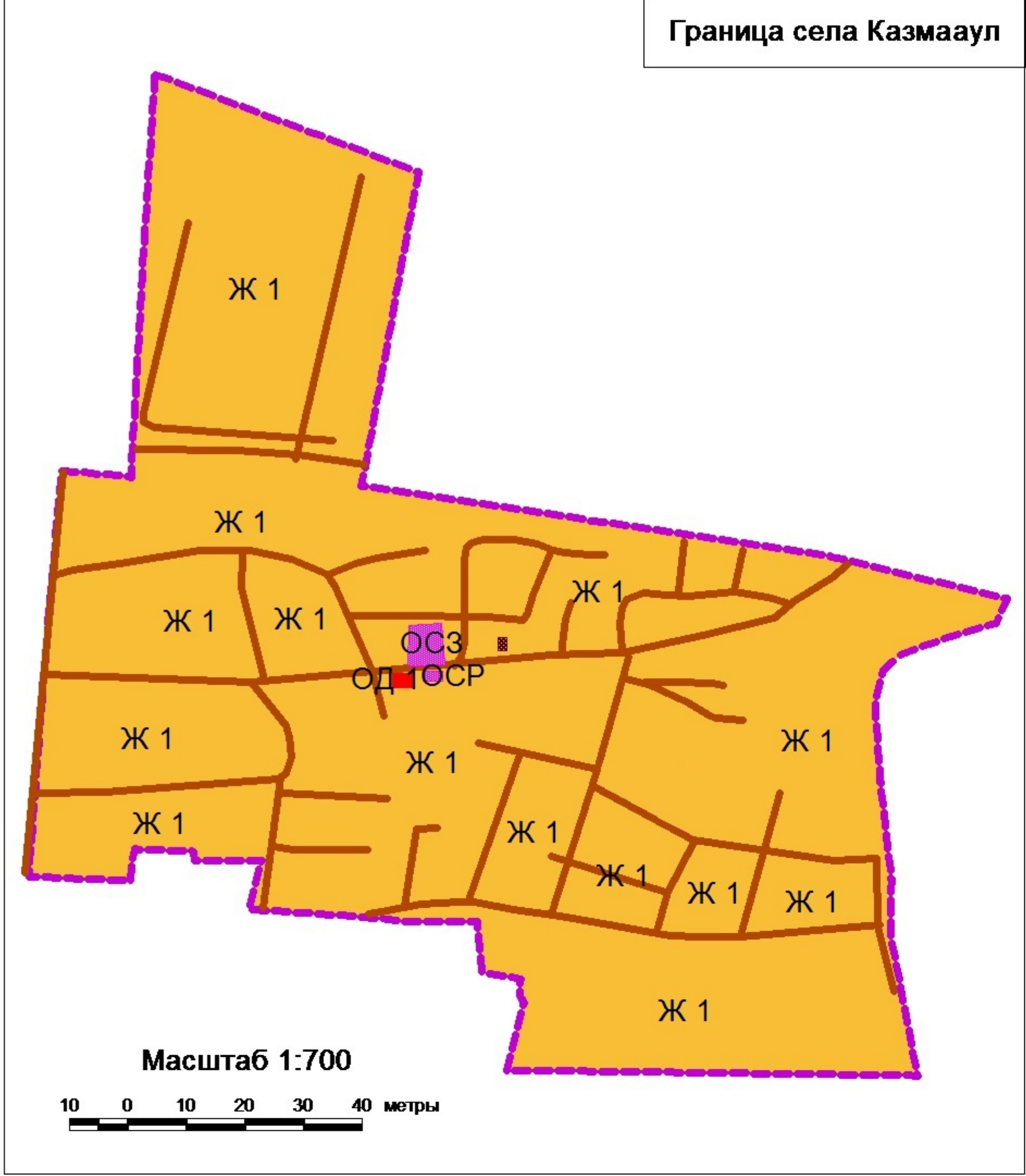


Муниципальное образование "сельсовет Казмааульский" Хасавюртовского района Республики Дагестан Карта - схема функционального зонирования



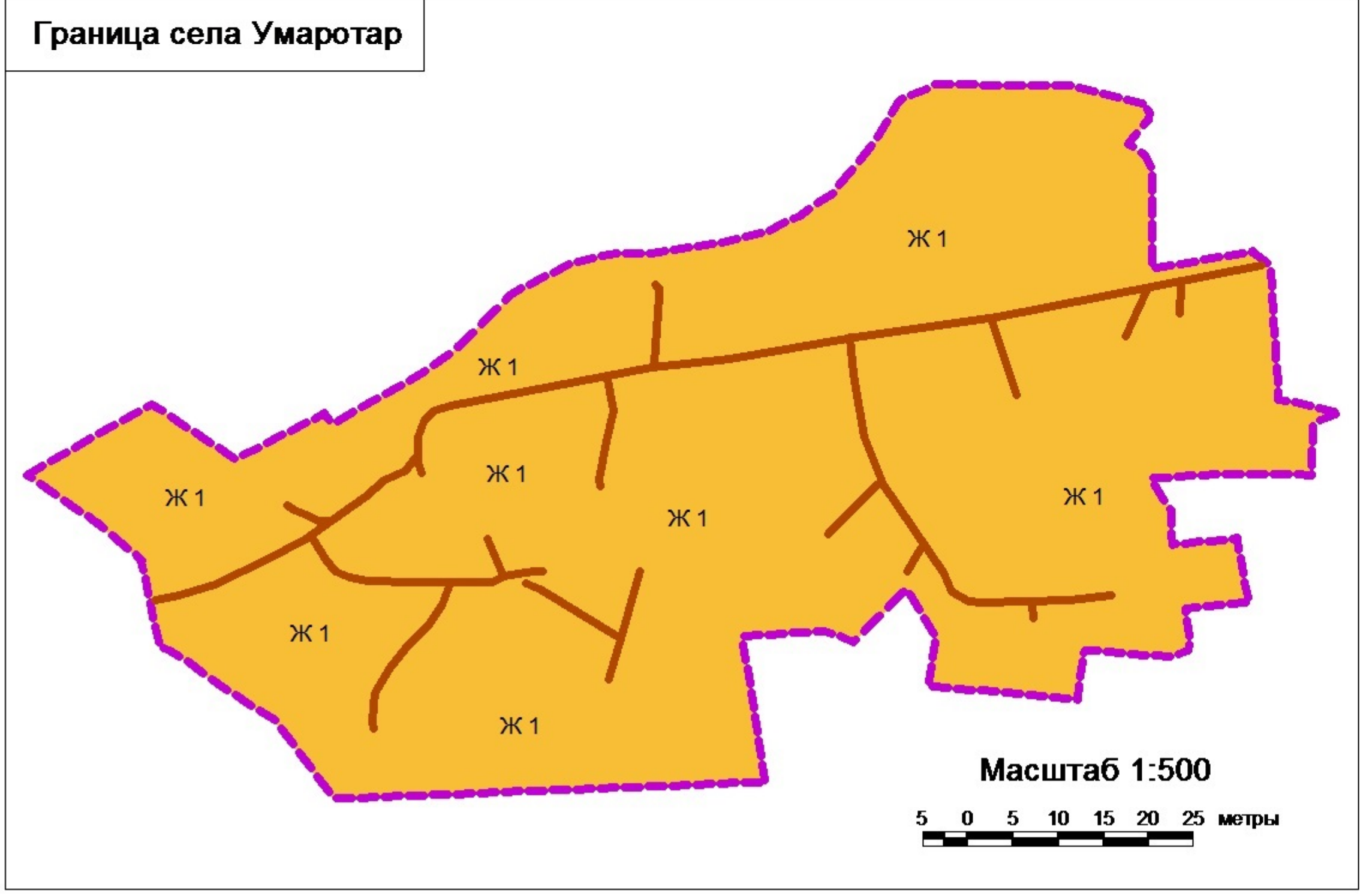
Граница села Казмааул



Условные обозначения

- граница муниципального образования
- граница населенного пункта
- дороги
- реки, каналы
- планируемая застройка
- зона сельскохозяйственных угодий
- зона, занятая объектами сельскохозяйственного назначения
- Ж1 жилая зона
- Р2 рекреационная зона
- ОД общественно-деловая зона
- СН1 зона объектов специального назначения
- ОС зона объектов социального назначения
- ОС3 зона размещения объектов здравоохранения
- ОСР зона размещения объектов религиозного назначения

Граница села Умаротар



№ п/п	Наименование зон	Площадь, га
1	сельскохозяйственная зона	254
2	жилая зона	88,1
3	зона объектов социального назначения	2,7
4	зона объектов специального назначения	3,4
5	общественно-деловая зона	0,036
6	зона массово-зрелищных мероприятий	0,023
7	рекреационная зона	3,23
8	планируемая застройка	34,23

Имя, отчество	Османов С.Г.	Подп.	Дата	Карта функционального зонирования МО "сельсовет Казмааульский" Хасавюртовского района РД	Стадия	Лист	Листов
Имя, отчество	Мухомедов М.Х.				П	1	1
Имя, отчество	Чуваев Р.Г.				Масштаб 1:3000		
Имя, отчество	Мухомедов М.Х.				ООО "ИЦ Инженерные системы"		