Муниципальное образование "сельсовет Адильотарский" Хасавюртовского района Республики Дагестан
Карта-схема функционального зонирования

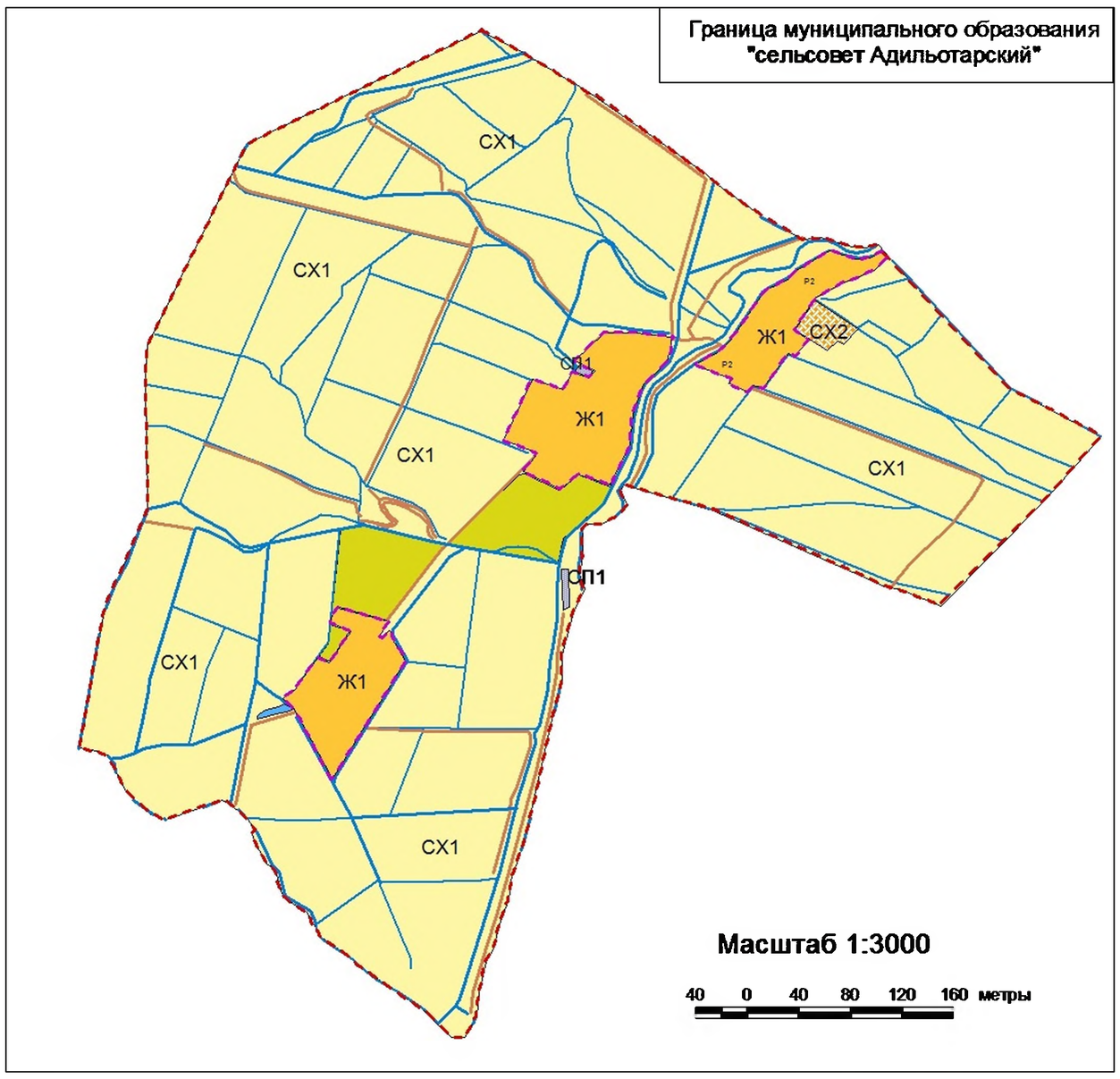

Условные обозначения

- граница муниципального образования
- граница населенного пункта
- дороги
- реки, каналы
- водоем
- планируемая застройка
- сельскохозяйственная зона
- зона, занятая объектами сельскохозяйственного назначения
- жилая зона
- общественно-деловая зона
- рекриационная зона
- зона объектов специального назначения
- ОС зона объектов социального назначения
  - ОСШ зона размещения общеобразовательных школ
  - ОСР зона размещения объектов религиозного назначения
  - ОСД зона размещения детских учреждений
  - ОСЗ зона размещения объектов здравоохранения

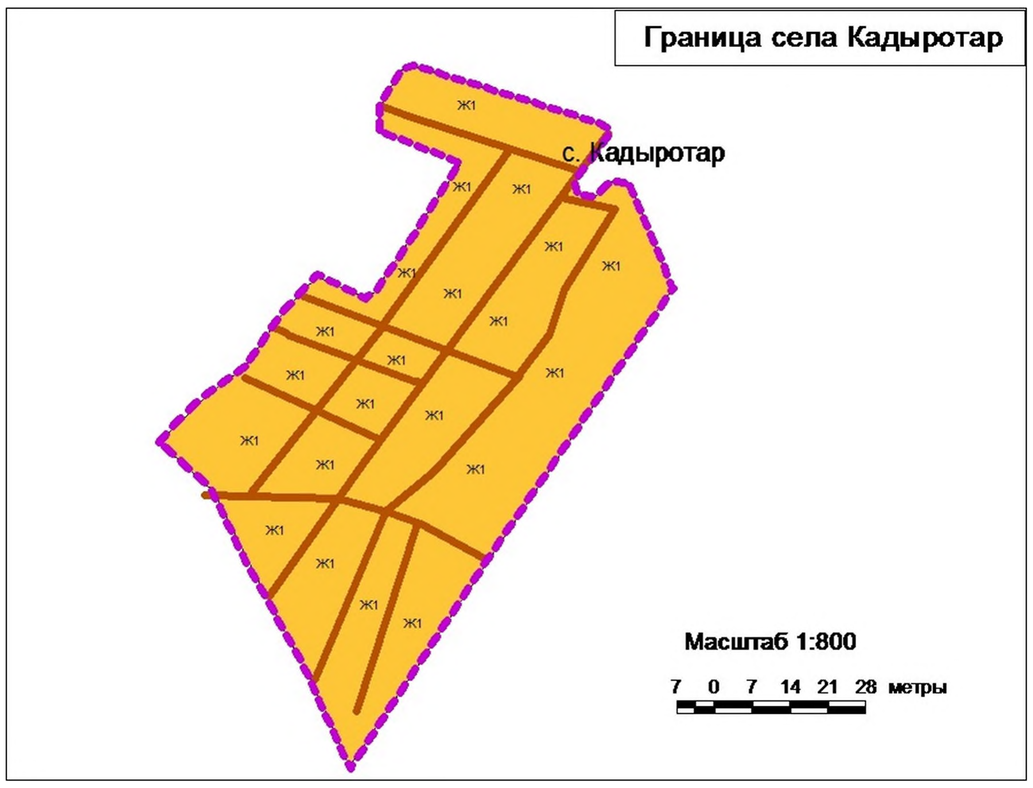

№ п/п	наименование зон	площадь, га
1	Сельскохозяйственная зона	1913
2	Жилая зона	98,0
3	Зона объектов социального назначения	1,4
4	Общественно-деловая зона	1,6
5	Зона объектов специального назначения	0,8
6	Рекреационная зона	4,0
7	планируемая застройка	0,84

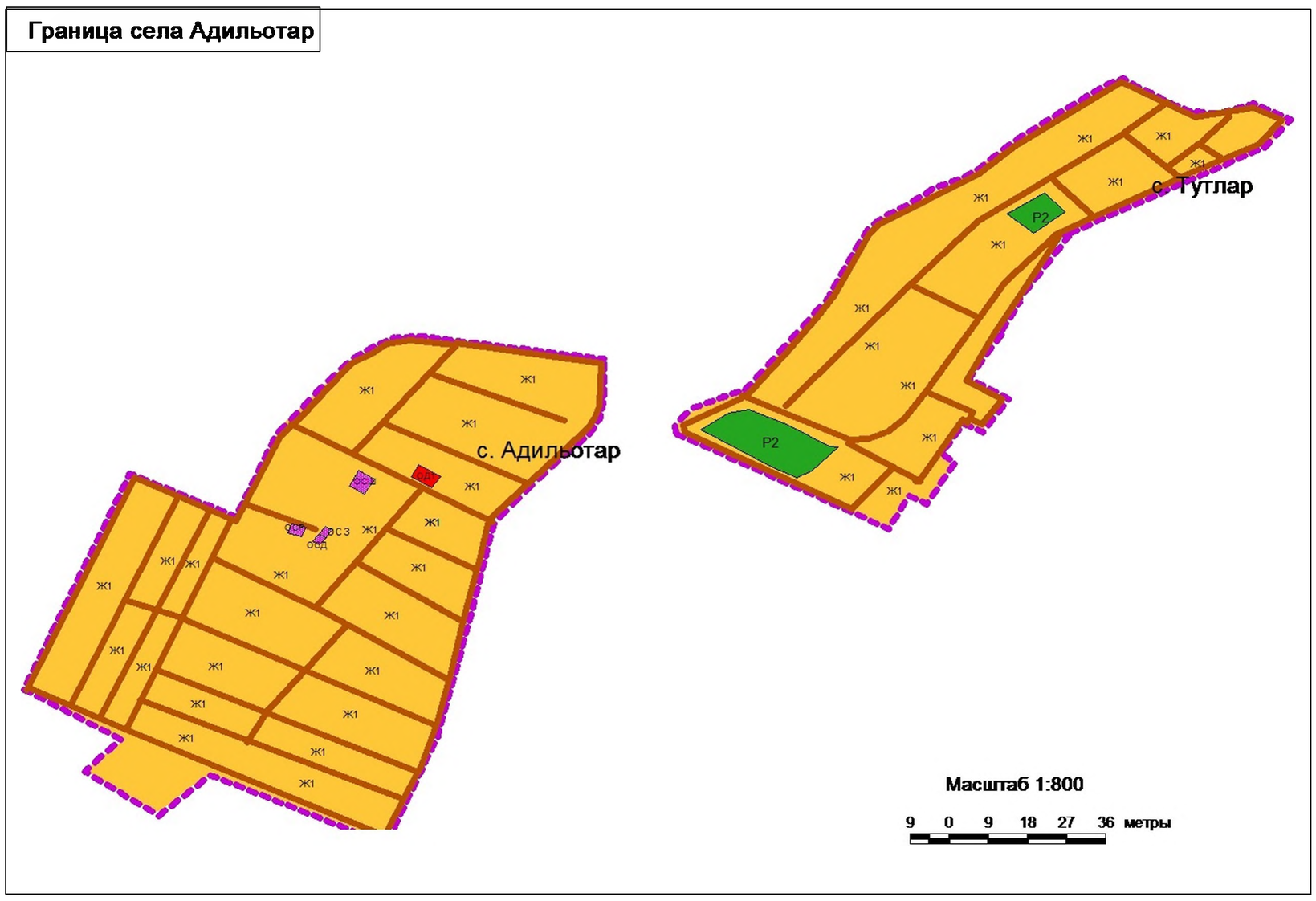

		Подп.	Дата	Карта функционального зонирования МО "сельсовет Адильотарский ХАСАВЮРТОВСКОГО РАЙОНА РД	Стадия	Лист	Листов
					П	1	1
Нач. отдела	Есмаьов С.Г.			МАСШТАБ 1:800	ООО "ПТЦ Инженерные системы"		
ГИП	Мургузалиев М.Х						
Гл. архитект.	Чупанов Н.Г						
Инженер	Мургузалиев М.Х						